



Wszechnica
Edukacyjna Sp. z
o.o.

★★★★★ 4,6 / 5

3 529 ocen

Dedykowany 42H kurs dla STRAŻAKÓW na PILOTA ciężkiego drona do MISJI SPECJALNYCH (STS-01 + STS-02), 10h LOTÓW + PAŃSTWOWY EGZ. na PILOTA BSP + moduł spec.: SYSTEMY GEOPRZESTRZENNE W POŻARNICTWIE | TERMOWIZJA | FOTO-VIDEO | POSZUKIWANIE OSÓB | SAR | FIRETRAK – oprog. do zarząd. pożar. lasów z drona

Numer usługi 2026/06/17/40733/3633677

📍 Gdańsk

🏠 Usługa szkoleniowa

📄 mieszana (stacjonarna połączona z usługą zdalną w czasie rzeczywistym)

👥 Zajęcia grupowe z praktyką indywidualną

🕒 42:00 h

📅 04.09.2026 do 28.10.2026

4 950,00 PLN brutto

4 950,00 PLN netto

117,86 PLN brutto/h

117,86 PLN netto/h

266,67 PLN cena rynkowa ⓘ

Informacje podstawowe

Kategoria	Techniczne / Pozostałe techniczne
Identyfikatory projektów	Kierunek - Rozwój, Zachodniopomorskie Bony Szkoleniowe
Grupa docelowa usługi	<ul style="list-style-type: none"> • STRAŻACY, chcący zdobyć wiedzę z obszaru Bezzałogowych Statków Powietrznych (BSP) oraz ZDAĆ EGZAMIN PAŃSTWOWY i UZYSKAĆ UPRAWNIENIA STS-01 (nowe europejskie uprawnienia VLOS - loty w zasięgu wzroku, dronem o wadze do 25kg) oraz STS-02 (nowe europejskie uprawnienia BVLOS - loty poza zasięgiem wzroku, dronem o wadze do 25 kg). • STRAŻACY, którzy pragną nie tylko uzyskać uprawnienia na PILOTA DRONA, ale także zdobyć wiedzę w zakresie: SYSTEMÓW GEOPRZESTRZENNYCH W OCHRONIE ŚRODOWISKA i POŻARNICTWIE, TERMOWIZJI, POSZUKIWANIACH OSÓB i NIELEGALNYCH SKŁADOWISK a także Search and Rescue (SAR), FIERTRAK - oprogramowanie komputerowe do zarządzania pożarami lasów z drona oraz FOTO-VIDEO Z DRONA w tym FOTOGRAFIA LOTNICZA oraz OBRÓBKA ZDJĘĆ I FILMÓW, w obszarze cyfrowych i zielonych kompetencji. • OSOBY pełniące służbę w straży pożarnej , chcące ZDAĆ EGZAMIN PAŃSTWOWY i UZYSKAĆ MIĘDZYNARODOWE UPRAWNIENIA STS-01 i STS-02, umożliwiające loty dronami na terenie UE (EU).
Minimalna liczba uczestników	4
Maksymalna liczba uczestników	30

Data zakończenia rekrutacji

03-09-2026

Forma prowadzenia usługi

mieszana (stacjonarna połączona z usługą zdalną w czasie rzeczywistym)

Podstawa uzyskania wpisu do BUR

Certyfikat systemu zarządzania jakością wg. ISO 9001:2015 (PN-EN ISO 9001:2015) - w zakresie usług szkoleniowych

Cel

Cel edukacyjny

Usługa rozwojowa przygotowuje STRAŻAKÓW do samodzielnego wykonywania lotów w ramach STS-01 i STS-02 (po zdaniu egzaminu i uzyskaniu uprawnień ULC) oraz potwierdza zdobycie wiedzy w zakresie SYSTEMÓW GEOPRZESTRZENNYCH W OCHRONIE ŚRODOWISKA i POŻARNICTWIE | TERMOWIZJI | FOTO-VIDEO | POSZUKIWANIA OSÓB i NIELEGALNYCH SKŁADOWISK | SAR | FIRETRAK, którą wykorzysta w obszarze cyfrowej/zielonej gospodarki w oparciu o nowoczesne technologie ukierunkowane na niskoemisyjność i zasobooszczędność.

Efekty uczenia się oraz kryteria weryfikacji ich osiągnięcia i Metody walidacji

Efekty uczenia się	Kryteria weryfikacji	Metoda walidacji
Kursant planuje i realizuje misje lotnicze w kategorii szczególnej i otwartej z użyciem Bezzałogowego Statku Powietrznego (BSP)	wykonuje przegląd przedstartowy drona oraz ocenia jego ogólny stan i zdadność do lotu	Obserwacja w warunkach rzeczywistych
	prawidłowo i sprawnie obsługuje drona, tj. startuje, manewruje, nawiguje i ląduje	Obserwacja w warunkach rzeczywistych
	utrzymuje stabilną pozycję drona w powietrzu oraz wykonuje zaplanowane i kontrolowane manewry lotnicze dronem	Obserwacja w warunkach rzeczywistych
	dobiera odpowiednie parametry lotu drona w odniesieniu do ograniczeń przestrzeni powietrznej i zasad bezpieczeństwa	Obserwacja w warunkach rzeczywistych
Kursant opisuje działania wykonywane w trakcie lotu bezzałogowym statkiem powietrznym w obszarze działania na rzecz ekoinnowacji, jako "zieloną umiejętność" o charakterze zawodowym i/lub ogólnym, wykorzystywaną w obszarze "zielonej gospodarki" w oparciu o nowoczesne technologie ukierunkowane na niskoemisyjność i zasobooszczędność oraz ochronę środowiska	definiuje i charakteryzuje działania wykonywane w trakcie misji powietrznej z wykorzystaniem bezzałogowego statku powietrznego w obszarze działania na rzecz ekoinnowacji	Test teoretyczny z wynikiem generowanym automatycznie

Efekty uczenia się	Kryteria weryfikacji	Metoda walidacji
Kursant obsługuje i wykorzystuje specjalistyczne systemy, funkcje i urządzenia pokładowe drona	obsługuje dalmierz laserowy o zasięgu 1800 m	Obserwacja w warunkach rzeczywistych
	wykorzystuje oświetlenie na podczerwień - światło pomocnicze NIR	Obserwacja w warunkach rzeczywistych
	obsługuje w dronie funkcje wspomagane przez AI, w tym "Smart Track"	Obserwacja w warunkach rzeczywistych
	testuje możliwości modułu RTK (Real-Time Kinematic) w celu zwiększenia precyzji i dokładności pozycjonowania oraz nawigacji	Obserwacja w warunkach rzeczywistych
	dobiera rodzaje kamer odpowiednio do warunków i celów misji drona	Obserwacja w warunkach rzeczywistych
	obsługuje różne rodzaje sensorów i kamer w dronie (np. termowizyjne, RGB) realizuje misję inspekcyjną lub poszukiwawczą z wykorzystaniem kamery termowizyjnej i/lub kamery z zoom cyfrowym w celu wykonania zdjęć i nagrań video	Obserwacja w warunkach rzeczywistych Obserwacja w warunkach rzeczywistych
	integruje dane z kamer i sensorów z oprogramowaniem analitycznych w tym funkcjami wspomagającymi AI	Obserwacja w warunkach rzeczywistych
Kursant definiuje aspekty związane z przepisami lotniczymi i procedurami operacyjnymi	rozdziela i charakteryzuje przepisy lotnicze dla bezzałogowych statków powietrznych na terenie UE, a także rozdziela wykonywanie operacji w ramach kategorii otwartej i szczególnej	Test teoretyczny z wynikiem generowanym automatycznie
	charakteryzuje różnice pomiędzy wykonywaniem operacji VLOS i BVLOS, a także charakteryzuje strukturę przestrzeni powietrznej oraz ograniczenia z nią związane w przypadku wykonywania operacji VLOS/BVLOS	Test teoretyczny z wynikiem generowanym automatycznie
	wskazuje organy prawne odpowiedzialne za ustalanie przepisów prawa lotniczego	Test teoretyczny z wynikiem generowanym automatycznie

Efekty uczenia się	Kryteria weryfikacji	Metoda walidacji
<p>Kursant charakteryzuje się ogólną wiedzę w zakresie Bezzałogowych Statków Powietrznych (BSP)</p> <p>Kursant definiuje osiągi systemu bezzałogowego statku powietrznego w locie</p>	<p>rozdziela typy i zasady działania BSP oraz definiuje różne tryby lotów, a także rozdziela komponenty z których zbudowany jest BSP</p>	<p>Test teoretyczny z wynikiem generowanym automatycznie</p>
	<p>definiuje obsługę przeglądu przedstartowego bezzałogowego statku powietrznego oraz ogólny stan systemu BSP i kryteria możliwości wykonania bezpiecznego lotu/misji</p>	<p>Test teoretyczny z wynikiem generowanym automatycznie</p>
	<p>rozdziela i charakteryzuje aplikacje wykorzystywane w lotnictwie bezzałogowym oraz dobiera odpowiednie parametry lotu w odniesieniu do ograniczeń przestrzeni powietrznej</p> <p>rozdziela, charakteryzuje i opisuje osiągi systemu bezzałogowego statku powietrznego podczas lotu/misji</p>	<p>Test teoretyczny z wynikiem generowanym automatycznie</p>
<p>Kursant określa czynniki ograniczające możliwości człowieka jako pilota drona</p>	<p>charakteryzuje czynniki ograniczające możliwości człowieka/pilota w trakcie wykonywania lotów BSP</p>	<p>Test teoretyczny z wynikiem generowanym automatycznie</p>
	<p>charakteryzuje zagrożenia wynikających z lotów pod wpływem substancji psychoaktywnych</p>	<p>Test teoretyczny z wynikiem generowanym automatycznie</p>
<p>Kursant wskazuje techniczne i operacyjne środki ograniczające ryzyko w powietrzu</p>	<p>definiuje, rozdziela i charakteryzuje kategorie lotów BSP oraz rozdziela i charakteryzuje strefy geograficzne, a także definiuje obowiązki pilota oraz operatora drona przed, w trakcie i po operacji</p>	<p>Test teoretyczny z wynikiem generowanym automatycznie</p>
<p>Kursant wskazuje techniczne i operacyjne środki ograniczające ryzyko na ziemi</p>	<p>definiuje, charakteryzuje i określa ryzyko na ziemi, dokonuje analizy przestrzeni powietrznej oraz definiuje ryzyko operacyjne a także określa bezpieczne wykonywanie czynności lotniczych w tym bezpieczny start i lądowanie</p>	<p>Test teoretyczny z wynikiem generowanym automatycznie</p>
<p>Kursant określa i charakteryzuje czynniki pogodowe mogące mieć wpływ na wykonywanie misji BSP</p>	<p>definiuje czynniki związane z meteorologią oraz rozdziela i charakteryzuje pogodowe zjawiska niebezpieczne a także definiuje warunki meteorologiczne na podstawie dostępnych informacji meteorologicznych</p>	<p>Test teoretyczny z wynikiem generowanym automatycznie</p>

Efekty uczenia się	Kryteria weryfikacji	Metoda walidacji
<p>Kursant w ramach kompetencji społecznych potrafi skutecznie współpracować w zespole, komunikować się jasno i odpowiedzialnie działać w sytuacjach wymagających koordynacji oraz przestrzegania zasad bezpieczeństwa</p> <p>Kursant charakteryzuje metody i systemy do poszukiwania nielegalnych składowisk stanowiących zagrożenia dla środowiska naturalnego oraz metody i działania związane z poszukiwaniem osób dewastujących środowisko naturalne oraz działaniami związanymi z Search and Rescue (SAR), jako "zieloną umiejętnością" o charakterze zawodowym i/lub ogólnym, wykorzystywaną w obszarze "zielonej gospodarki", w oparciu o nowoczesne technologie ukierunkowane na niskoemisyjność i zasobooszczędność oraz ochronę środowiska, jakimi są bezzałogowe statki powietrzne</p> <p>Kursant opisuje wykorzystanie SYSTEMÓW GEOPRZESTRZENNYCH W OCHRONIE ŚRODOWISKA i POŻARNICTWIE w obszarze działania na rzecz ochrony środowiska i ekoinnowacji oraz jako "cyfrową umiejętnością" o charakterze zawodowym i/lub ogólnym, wykorzystywaną w obszarze "cyfrowej gospodarki", w oparciu o nowoczesne technologie ukierunkowane na niskoemisyjność i zasobooszczędność oraz ochronę środowiska, jakimi są bezzałogowe statki powietrzne</p>	<p>współpracuje oraz komunikuje się jasno i odpowiedzialnie podczas szkolenia, a także przestrzega zasady bezpieczeństwa</p> <p>rozdziela i definiuje systemy do poszukiwań oraz definiuje ich zastosowanie w obszarze "zielonej gospodarki" z wykorzystaniem dronów</p> <p>rozdziela i charakteryzuje systemy geoprzestrzenne w zakresie ochrony środowiska</p>	<p>Obserwacja w warunkach rzeczywistych</p> <p>Test teoretyczny z wynikiem generowanym automatycznie</p> <p>Test teoretyczny z wynikiem generowanym automatycznie</p>
<p>Kursant definiuje wiedzę na temat systemów BSP oraz wykorzystania drona do robienia zdjęć lotniczych i foto-video obszarów zielonych i chronionych w obszarze działania na rzecz ekoinnowacji oraz jako "zieloną umiejętnością" o charakterze zawodowym i/lub ogólnym, wykorzystywaną w obszarze "zielonej gospodarki", w oparciu o nowoczesne technologie ukierunkowane na niskoemisyjność i zasobooszczędność oraz ochronę środowiska, jakimi są drony względem śmigłowców czy samolotów</p>	<p>rozdziela i charakteryzuje podstawowe programy od robienia zdjęć lotniczych i foto-video obszarów zielonych i chronionych oraz ich zastosowanie w obszarze "zielonej gospodarki", w oparciu o nowoczesne technologie ukierunkowane na niskoemisyjność i zasobooszczędność oraz ochronę środowiska</p>	<p>Test teoretyczny z wynikiem generowanym automatycznie</p>

Efekty uczenia się	Kryteria weryfikacji	Metoda walidacji
<p>Kursant określa kluczowe aspekty w zakresie zainstalowanej kamery termowizyjnej na dronie, jako "zieloną umiejętność" o charakterze zawodowym i/lub ogólnym, wykorzystywaną w obszarze "zielonej gospodarki", w oparciu o nowoczesne technologie ukierunkowane na niskoemisyjność i zasobooszczędność oraz ochronę środowiska</p>	<p>charakteryzuje parametry kamery termowizyjnej zainstalowanej na dronie oraz jej zastosowanie w obszarze ekoinowacji</p>	<p>Test teoretyczny z wynikiem generowanym automatycznie</p>
<p>Kursant opisuje zastosowanie oprogramowania komputerowego do poszukiwań nielegalnych składowisk i osób (Loc8 i RDT G2) oraz ochrony środowiska (FIERTRAK), w ramach przeciwdziałania dewastacji i niszczeniu środowiska naturalnego, jako "cyfrową umiejętność" o charakterze zawodowym i/lub ogólnym, wykorzystywaną w obszarze "cyfrowej i/lub zielonej gospodarki", w oparciu o nowoczesne technologie ukierunkowane na niskoemisyjność i zasobooszczędność oraz ochronę środowiska, jakimi są bezzałogowe statki powietrzne</p>	<p>charakteryzuje oprogramowanie komputerowe w ramach poszukiwań oraz przeciwdziałania dewastacji i niszczeniu środowiska naturalnego</p>	<p>Test teoretyczny z wynikiem generowanym automatycznie</p>

Kwalifikacje

Kwalifikacje niewłączone do ZSK

Uznane kwalifikacje

Pytanie 2. Czy wydany dokument jest potwierdzeniem nabycia kwalifikacji lub uzyskania uprawnień zawodowych nadawanych przez organy władz publicznych lub instytutów badawczych, lub samorządów zawodowych, lub samorządów gospodarczych na podstawie odrębnych przepisów?

TAK

Rozporządzenie wykonawcze Komisji (UE) 2019/947 z dnia 24 maja 2019 r. w sprawie przepisów i procedur dotyczących eksploatacji bezzałogowych statków powietrznych (Dz. Urz. UE L 152 z 11.06.2019, z późn. zm.) oraz Rozporządzenie delegowane Komisji (UE) 2019/945 z dnia 12 marca 2019 r. w sprawie systemów bezzałogowych statków powietrznych oraz operatorów systemów bezzałogowych statków powietrznych z państw trzecich (Dz. Urz. UE L 152 z 11.06.2019, z późn. zm.).

Informacje

Nazwa Podmiotu prowadzącego walidację

Podmiot wskazany przez Urząd Lotnictwa Cywilnego.

Nazwa Podmiotu certyfikującego

Urząd Lotnictwa Cywilnego (ULC).

Program

Dedykowane 42-godzinne szkolenie na PILOTA DRONÓW dla STRAŻAKÓW, którzy chcą podnieść swoją wiedzę poprzez udział w większej ilości godzin "w powietrzu" - 10H zegarowych ZAJĘĆ PRAKTYCZNYCH (loty) w układzie 1 na 1 (Kursant - Instruktor) oraz dodatkowych godzinach zajęć specjalistycznych.

Takie podejście jest szczególnie kluczowe ze względu na wykonywanie przez straż niebezpiecznych, trudnych i ryzykownych zadań, pod presją i przy dużym stresie podczas akcji. Dlatego tak ważne jest optymalne przygotowanie strażaka do faktycznych a nie teoretycznych lotów Bezzałogowych Statków Powietrznych (BSP).

W ramach tego szkolenia Kursanci będą latać zarówno w ZASIĘGU WZROKU (VLOS), jaki i POZA ZASIĘGIEM WZROKU (BVLOS), dronem o wadze do 25 kg. **Strażacy uzyskają międzynarodowe państwowe uprawnienia STS-01 oraz STS-02.**

Szkolenie realizowane jest przez Europejskie Centrum Szkoleniowo-Egzaminacyjne Pilotów Bezzałogowych Statków Powietrznych - EuroDRON, które w ramach Wszecznicy Edukacyjnej prowadzi szkolenia i egzaminy na PILOTÓW DRONÓW.

U nas w EuroDRON zajęcia praktyczne to 10H zegarowych w układzie 1 na 1 (Instruktor-Ty). Tak więc nie tylko uzyskasz STS-01 i STS-02, ale także nauczysz się latać świadomie i bezpiecznie dronem.

SKOLENIE NA PILOTA DRONA składa się z **DWÓCH CZĘŚCI**:

CZĘŚCI TEORETYCZNEJ oraz **CZĘŚCI PRAKTYCZNEJ**.

CZĘŚĆ TEORETYCZNA SZKOLENIA - 31H zegarowych z przerwami [szkolenie grupowe, przeprowadzana w formie wykładów zdalnych w czasie rzeczywistym (on-line "na żywo"), obejmuje zagadnienia]:

- PRE-TEST
- PRZEPISY I ZASADY W ZAKRESIE STS-01 i STS-02
- OBSŁUGA, BUDOWA I ZASADY DZIAŁANIA BEZZAŁOGOWEGO STATKU POWIETRZNEGO (BSP)
- PRZEPISY PRAWA LOTNICZEGO
- OGRANICZONE MOŻLIWOŚCI CZŁOWIEKA JAKO PILOTA BSP
- TECHNICZNE I OPERACYJNE ŚRODKI OGRANICZAJĄCE RYZYKO NA ZIEMI I W POWIETRZU
- PROCEDURY OPERACYJNE
- OGÓLNA WIEDZA NA TEMAT SYSTEMÓW BSP
- METEOROLOGIA
- OSIĄGI SYSTEMU BSP W LOCIE
- **MODUŁY SPECJALISTYCZNE: SYSTEMY GEOPRZESTRZENNE W POŻARNICTWIE | TERMOWIZJA | FOTO-VIDEO | POSZUKIWANIE OSÓB | SAR | FIRETRAK – oprog. do zarząd. pożar. lasów z drona, do wykorzystania w obszarze "zielonej gospodarki", w oparciu o nowoczesne technologie ukierunkowane na niskoemisyjność i zasobooszczędność**
- **EGZAMIN PRÓBNY** oraz **OMÓWIENIE PYTAŃ I ODPOWIEDZI**
- POST-TEST

Pre-test i post-test [2 x 15 min.] - będą przeprowadzone zdalnie w czasie rzeczywistym z wykorzystaniem platformy elektronicznej. Pytania jednokrotnego wyboru.

Drugi etap szkolenia to CZĘŚĆ PRAKTYCZNA, która jest prowadzona na dronach należących do naszego Ośrodka - EuroDRON. **NIE MUSISZ posiadać własnego sprzętu (drona), ale jeśli chcesz TO MOŻESZ zabrać na szkolenie swojego drona.**

CZĘŚĆ PRAKTYCZNA SZKOLENIA [10H zegarowych]. Przez cały okres szkolenia praktycznego odbywa się OCENA UMIEJĘTNOŚCI PRAKTYCZNYCH. Zgodnie z Rozporządzeniem i wytycznymi ULC, nie jest to wyodrębniony element podlegający egzaminowaniu a jedynie ciągła obserwacja, w tym wypadku przez 10H szkolenia praktycznego, działań lotniczych z wykorzystaniem bezzałogowego statku powietrznego. Część praktyczna przeprowadzana jest w formie stacjonarnej we współpracy z Instrukтором na zasadzie "1 na 1" (Kursant-Instruktor)] i składa się z następujących części:

- SZKOLENIE NAZIEMNE
- BUDOWA BEZZAŁOGOWEGO STATKU POWIETRZNEGO
- OCENA MOŻLIWOŚCI WYKONANIA LOTU
- CZYNNOŚCI PRZED LOTEM - PRZYGOTOWANIE DRONA DO LOTU

- WYKONYWANIE STARTÓW I LĄDOWAŃ
- CZYNNOŚCI W TRAKCIE LOTU: ZMIANA PARAMETRÓW LOTU, ZMIANA PRĘDKOŚCI, WYSOKOŚCI, ITP.
- WYKONYWANIE PROCEDUR PILOTAŻOWYCH NORMALNYCH ORAZ PROCEDUR W SYTUACJACH NIEBEZPIECZNYCH I AWARYJNYCH
- WYKONYWANIE LOTÓW POZA ZASIĘGIEM WIDOCZNOŚCI WZROKOWEJ BVLOS - JEDYNIEM W OPARCIU O WSKAZANIA PRZYRZĄDÓW
- CZYNNOŚCI WYKONYWANYCH PO ZAKOŃCZENIU LOTU
- PLANOWANIE MISJI LOTNICZEJ Z WYKORZYSTANIEM SPECJALISTYCZNEGO OPROGRAMOWANIA
- WYKORZYSTANIA DALMIERZA LASEROWEGO, FUNKCJI AI ORAZ MADUŁU RTK

SZKOLENIE PRAKTYCZNE w zakresie lotów odbywa się w trybie **VLOS (loty w zasięgu wzroku)** oraz **BVLOS (loty poza zasięgiem wzroku)** zarówno w kategorii otwartej jak i szczególnej. Szkolenie praktyczne uwzględnia 1H zegarową na szkolenie naziemne z obsługi i funkcji systemu BSP.

Część praktyczna szkolenia **USTALANA JEST INDYWIDUALNIE Z KURSANTEM**, ale przeprowadzona będzie w czasie trwania niniejszej Usługi. Szczegółowe DNI i GODZINY części praktycznej dostępne będą u osoby nadzorującej Usługę po stronie Podmiotu Świadczącego Usługę Rozwojową, czyli nas - EuroDRON.

PRAKTYKA będzie realizowana w dowolne dni tygodnia (także w sobotę i niedzielę) w zależności od oczekiwań/dostępności Kursanta.

UWAGA! Zajęcia praktyczne są zależne od warunków pogodowych (nie latamy, kiedy prędkość wiatru ☁️ przekracza 8 m/s, występują opady atmosferyczne ☁️🌧️ lub mgła a także, gdy temperatura powietrza jest ujemna ❄️). Czynnikiem uniemożliwiającym realizację lotu w danym dniu/godzinach może być czasowe "wyłączenie" dostępności przestrzeni powietrznej 🚫✈️. W takich wypadkach zastrzegamy sobie możliwość odwołania spotkania i przeniesienia go na ustalony wspólnie z Kursantem inny termin. W takich wypadkach zastrzegamy sobie możliwość odwołania spotkania i przeniesienia go na ustalony wspólnie z Kursantem inny termin. Kursant zobowiązany jest natomiast do niezwłocznego poinformowania o takim fakcie - odwołaniu lub zmiany terminu zajęć praktycznych - osobą koordynującą jego dofinansowanie ze strony Operatora.

EGZAMIN [1h zegarowa] - **zewnętrzny podmiot prowadzący proces walidacji** [egzamin zdalny w czasie rzeczywistym]. Uwzględniony jest maksymalny czas trwania egzaminu. Rzeczywisty czas trwania egzaminu jest zależny od Kursanta. Minimalnym progiem do zdania egzaminu jest uzyskanie minimum **75% poprawnych odpowiedzi**.

Egzamin przeprowadza wyznaczony podmiot, który otrzymał od Prezesa ULC właściwą decyzję wskazującą możliwość przeprowadzania takich egzaminów.

Egzamin odbędzie się w czasie trwania niniejszej karty usługi tj. w terminie od **11.09.2026** do **28.09.2026 r.** Dzień i godzina egzaminu dla Kursanta dostępny będzie u Dostawcy usług po kontakcie z podmiotem przeprowadzającym walidację. W ramach niniejszej usługi, egzamin (zewnętrzna walidacja) jest opłacony.

Usługa rozwojowa realizowana jest w godzinach zegarowych (60 min.).

W ramach szkolenia otrzymujesz: indywidualne, stacjonarne szkolenie praktyczne (loty) w układzie 1 na 1 (Instruktor-Kursant) w wymiarze 10H zegarowych + szkolenie teoretyczne zdalne w czasie rzeczywistym w wymiarze 31H zegarowych (zakres ULC + moduły specjalistyczne + pre-test i post-test) + walidacja (zdalna w czasie rzeczywistym), tj. egzamin państwowy w wymiarze 1H zegarowej.

Łącznie: **42h zegarowe**.

Przerwy są wliczone w ilość godzin usługi rozwojowej oraz zostały wpisane w harmonogram (zgodnie z wytycznymi Załącznika nr 2 do Regulaminu BUR i zaleceniami Operatorów oraz audytorów).

Zgodnie z wytycznymi PARP indywidualna część praktyczna (loty) nie jest uwzględniana w polu "Harmonogram". Zajęcia praktyczne odbędą się w trakcie trwania niniejszej karty usługi, tj. **04.09.2026 - 28.09.2026 r.** W polu "Harmonogram" wskazana została część teoretyczna oraz egzamin. Termin egzaminu zawarty w harmonogramie jest wskazany jedynie poglądowo - data i godzina - gdyż jest ustalany indywidualnie.

Przy sprzyjających warunkach pogodowych usługa rozwojowa może się zakończyć przed datą wskazaną jako data końcowa karty usługi.

Nasze działania mają na celu kompleksowe wsparcie osób dorosłych, które z własnej inicjatywy planują podnieść swoje umiejętności/kompetencje lub zmienić/nabyć nowe kwalifikacje, umożliwiające rozwój w kierunku umiejętności zawodowych, cyfrowych, niezbędnych do podjęcia pracy w sektorze zielonej gospodarki.

W swoim zakresie obejmuje aspekty wykorzystywania dronów w kontekście GOSPODARKI EKOLOGICZNEJ oraz ZIELONEJ TRANSFORMACJI i ZIELONYCH KOMPETENCJI a także TRANSFORMACJI CYFROWEJ. Program szkolenia został opracowany m.in. z wykorzystaniem wykazu "zielonych umiejętności", opracowanych przez Komisję Europejską w ramach klasyfikacji ESCO.

Szkolenie skierowane jest także do strażaków chcących zwiększyć swoją świadomość i wiedzę w zakresie ochrony środowiska oraz wykorzystania dronów, jako technologie środowiskowe i ekologiczne narzędzia pracy mające na cel minimalizację negatywnych następstw dla środowiska, redukcję niskiej emisji oraz sprzyjające adaptacji do zmian klimatu.

Niniejsze szkolenie wspiera również zdobycie przez Kursanta umiejętności w sektorze "zielonej gospodarki" oraz "zielone cyfrowe kompetencje", tj.:

- Umiejętności zielone – umiejętności o charakterze zawodowym lub ogólnym, niezbędne do pracy w sektorze zielonej gospodarki, czyli takiej, która jest oparta na odnawialnych źródłach energii, nowoczesnych technologiach ukierunkowanych na niskoemisyjność i zasobooszczędność, a także na zarządzaniu środowiskowym w przedsiębiorstwach.
- Umiejętności lub kompetencje cyfrowe – harmonijna kompozycja wiedzy, umiejętności i postaw umożliwiających życie, uczenie się i pracę w społeczeństwie cyfrowym, tj. społeczeństwie wykorzystującym w życiu codziennym i pracy technologie cyfrowe. Kompetencje cyfrowe określono w Ramie DigComp, o której mowa w podrozdziale 6.1 pkt 4 Wytucznych dotyczących realizacji projektów z udziałem środków EFS Plus w regionalnych programach na lata 2021-2027.

Harmonogram

Liczba pozycji harmonogramu: 25

Przedmiot / temat	Typ aktywności	Prowadzący	Data realizacji zajęć	Godzina rozpoczęcia	Godzina zakończenia	Liczba godzin	Forma stacjonarna
1 z 25 PRE-TEST (odpowiedzi i gromadzone automatycznie - bez ingerencji instruktora-wykładowcy, pre-test zdalny w czasie rzeczywistym "na żywo", ekran współdzielony w celu nadzoru)	Zajęcia	Szymon SOKOŁOWSKI	04-09-2026	17:00	17:15	00:15	Nie

Przedmiot / temat	Typ aktywności	Prowadzący	Data realizacji zajęć	Godzina rozpoczęcia	Godzina zakończenia	Liczba godzin	Forma stacjonarna
<p>2 z 25</p> <p>OGÓLNA WIEDZA NA TEMAT SYSTEMÓW W BEZZAŁOGOWYCH STATKÓW POWIETRZNYCH - część teoretyczna (wykład zdalny w czasie rzeczywistym "na żywo", ekran współdzielony)</p>	Zajęcia	Szymon SOKOŁOWSKI	04-09-2026	17:15	19:15	02:00	Nie
<p>3 z 25 -</p>	Przerwa	-	04-09-2026	19:15	19:30	00:15	Nie
<p>4 z 25</p> <p>OGÓLNA WIEDZA NA TEMAT SYSTEMÓW W BEZZAŁOGOWYCH STATKÓW POWIETRZNYCH - część teoretyczna (wykład zdalny w czasie rzeczywistym "na żywo", ekran współdzielony)</p>	Zajęcia	Szymon SOKOŁOWSKI	04-09-2026	19:30	21:30	02:00	Nie

Przedmiot / temat	Typ aktywności	Prowadzący	Data realizacji zajęć	Godzina rozpoczęcia	Godzina zakończenia	Liczba godzin	Forma stacjonarna
<p>5 z 25</p> <p>PRZEPISY PRAWA LOTNICZEGO ORAZ PRZEPISY I ZASADY W ZAKRESIE STS-01 I STS-02 - część teoretyczna (wykład zdalny w czasie rzeczywistym "na żywo", ekran współdzielony)</p>	Zajęcia	Szymon SOKOŁOWSKI	05-09-2026	09:00	12:00	03:00	Nie
6 z 25 -	Przerwa	-	05-09-2026	12:00	12:15	00:15	Nie
<p>7 z 25</p> <p>PRZEPISY PRAWA LOTNICZEGO ORAZ PRZEPISY I ZASADY W ZAKRESIE STS-01 I STS-02 - część teoretyczna (wykład zdalny w czasie rzeczywistym "na żywo", ekran współdzielony)</p>	Zajęcia	Szymon SOKOŁOWSKI	05-09-2026	12:15	14:15	02:00	Nie
8 z 25 -	Przerwa	-	05-09-2026	14:15	15:00	00:45	Nie

Przedmiot / temat	Typ aktywności	Prowadzący	Data realizacji zajęć	Godzina rozpoczęcia	Godzina zakończenia	Liczba godzin	Forma stacjonarna
<p>9 z 25</p> <p>PROCEDURY OPERACYJNE - część teoretyczna (wykład zdalny w czasie rzeczywistym "na żywo", ekran współdzielony)</p>	Zajęcia	Szymon SOKOŁOWSKI	05-09-2026	15:00	17:00	02:00	Nie
<p>10 z 25</p> <p>TECHNICZNE I OPERACYJNE ŚRODKI OGRANICZAJĄCE RYZYKO NA ZIEMI I W POWIETRZU - część teoretyczna (wykład zdalny w czasie rzeczywistym "na żywo", ekran współdzielony)</p>	Zajęcia	Szymon SOKOŁOWSKI	06-09-2026	09:00	12:00	03:00	Nie
<p>11 z 25</p> <p>-</p>	Przerwa	-	06-09-2026	12:00	12:15	00:15	Nie

Przedmiot / temat	Typ aktywności	Prowadzący	Data realizacji zajęć	Godzina rozpoczęcia	Godzina zakończenia	Liczba godzin	Forma stacjonarna
<p>12 z 25</p> <p>OSIĄGI BEZZAŁOG OWEGO STATKU POWIETRZ NEGO (BSP) W LOCIE - część teoretyczna (wykład zdalny w czasie rzeczywisty m "na żywo", ekran współdziel ony)</p>	Zajęcia	Szymon SOKOŁOWS KI	06-09-2026	12:15	14:15	02:00	Nie
<p>13 z 25 -</p>	Przerwa	-	06-09-2026	14:15	15:00	00:45	Nie
<p>14 z 25</p> <p>OGRANICZ ONE MOŻLIWOŚ CI CZŁOWIEK A JAKO PILOTA BSP - część teoretyczna (wykład zdalny w czasie rzeczywisty m "na żywo", ekran współdziel ony)</p>	Zajęcia	Szymon SOKOŁOWS KI	06-09-2026	15:00	16:00	01:00	Nie

Przedmiot / temat	Typ aktywności	Prowadzący	Data realizacji zajęć	Godzina rozpoczęcia	Godzina zakończenia	Liczba godzin	Forma stacjonarna
<p>15 z 25</p> <p>METEOROLOGIA - część teoretyczna (wykład zdalny w czasie rzeczywistym "na żywo", ekran współdzielony)</p>	Zajęcia	Szymon SOKOŁOWSKI	06-09-2026	16:00	17:00	01:00	Nie
<p>16 z 25</p> <p>TERMOWIZJA - część teoretyczna (wykład zdalny w czasie rzeczywistym "na żywo", ekran współdzielony)</p>	Zajęcia	Piotr STRUSKI	07-09-2026	12:00	14:15	02:15	Nie
<p>17 z 25</p> <p>-</p>	Przerwa	-	07-09-2026	14:15	14:30	00:15	Nie
<p>18 z 25</p> <p>POSZUKIWANIE OSÓB ORAZ NIELEGALNYCH SKŁADOWISK i SAR - oprog. komp. RDT G2 Loc8 - część teoretyczna (wykład zdalny w czasie rzeczywistym, ekran współdzielony)</p>	Zajęcia	Piotr STRUSKI	07-09-2026	14:30	16:00	01:30	Nie

Przedmiot / temat	Typ aktywności	Prowadzący	Data realizacji zajęć	Godzina rozpoczęcia	Godzina zakończenia	Liczba godzin	Forma stacjonarna
<p>19 z 25</p> <p>SYSTEMY GEOPRZES TRZENNE W OCHRONIE ŚRODOWISKA i POŻARNICTWIE - część teoretyczna (wykład zdalny w czasie rzeczywistym "na żywo", ekran współdzielony)</p>	Zajęcia	Łukasz ŚLIWIŃSKI	09-09-2026	12:00	14:00	02:00	Nie
20 z 25 -	Przerwa	-	09-09-2026	14:00	14:15	00:15	Nie
<p>21 z 25</p> <p>FOTO-VIDEO Z DRONA w tym FOTOGRAFIA LOTNICZA oraz OBRÓBKA ZDJĘĆ I FILMÓW - część teoretyczna (wykład zdalny w czasie rzeczywistym "na żywo", ekran współdzielony)</p>	Zajęcia	Szymon SOKOŁOWSKI	09-09-2026	14:15	16:00	01:45	Nie

Przedmiot / temat	Typ aktywności	Prowadzący	Data realizacji zajęć	Godzina rozpoczęcia	Godzina zakończenia	Liczba godzin	Forma stacjonarna
22 z 25 EGZAMIN PRÓBNY i OMÓWIENIE ODPOWIEDZI - część teoretyczna (ekran współdzielony)	Zajęcia	Szymon SOKOŁOWSKI	10-09-2026	17:00	19:00	02:00	Nie
23 z 25 -	Przerwa	-	10-09-2026	19:00	19:15	00:15	Nie
24 z 25 POST-TEST (odpowiedzi i gromadzone automatycznie - bez ingerencji instruktora-wykładowcy, post-test zdalny w czasie rzeczywistym "na żywo", ekran współdzielony w celu nadzoru)	Zajęcia	Szymon SOKOŁOWSKI	10-09-2026	19:15	19:30	00:15	Nie
25 z 25 -	Walidacja	-	11-09-2026	18:00	19:00	01:00	Nie

Podsumowanie

Rodzaj godzin	Liczba godzin
Suma godzin zegarowych usługi	42:00
w tym suma godzin zajęć	28:00
w tym suma godzin walidacji	01:00
w tym suma przerw	03:00
w tym liczba godzin zajęć praktycznych indywidualnych	10:00

Rodzaj godzin	Liczba godzin
---------------	---------------

Suma godzin dydaktycznych bez przerw	52:00
--------------------------------------	-------

Cennik

Cennik


Rodzaj ceny	Cena
Koszt przypadający na 1 uczestnika brutto	4 950,00 PLN
Podmiot uprawniony do zwolnienia z VAT na podstawie art. 43 ust. 1 ustawy o VAT	
Koszt przypadający na 1 uczestnika netto	4 950,00 PLN
Koszt osobogodziny brutto	117,86 PLN
Koszt osobogodziny netto	117,86 PLN
W tym koszt walidacji brutto	100,00 PLN
W tym koszt walidacji netto	100,00 PLN
W tym koszt certyfikowania brutto	200,00 PLN
W tym koszt certyfikowania netto	200,00 PLN

Liczba godzin usługi

Rodzaj godzin	Liczba godzin
Liczba godzin zegarowych usługi	42:00
w tym liczba godzin zajęć praktycznych indywidualnych	10:00

Prowadzący

Liczba prowadzących: 18




1 z 18



Mieszko BYSIKIEWICZ


Doświadczony pilot i instruktor UAV, który od 2018 roku rozwija swoją pasję i umiejętności w zakresie bezałogowych statków powietrznych. Od 2022 roku szkoli przyszłych operatorów dronów, przygotowując ich do pracy w różnych sektorach – od jednostek mundurowych po szkoły i firmy komercyjne. Przeszkolił już około 1000 kursantów. Specjalizuje się w dronach FPV – buduje, serwisuje oraz prowadzi szkolenia z ich obsługi i pilotażu. Na co dzień pracuje i kieruje zespołem zajmującym się wykorzystaniem BSP w służbach mundurowych. Współorganizator V i VI Zlotu Pilotów BSP, aktywnie promujący kulturę bezpiecznego latania dronami. Posiada wykształcenie wyższe oraz szeroką wiedzę praktyczną w zakresie nowoczesnych technologii dronowych, co pozwala mu skutecznie łączyć teorię z praktyką podczas szkoleń. Instruktor posiada doświadczenie zawodowe zdobyte nie wcześniej niż 5 lat oraz kwalifikacje nabyte nie wcześniej niż 5 lat przed obowiązywaniem niniejszej usługi rozwojowej. Instruktor posiada również wiedzę w kontekście działań na rzecz ekoinnowacji oraz "zielonych umiejętności" o charakterze zawodowym i/lub ogólnym, wykorzystywanych w obszarze "zielonej gospodarki" w oparciu o nowoczesne technologie ukierunkowane na niskoemisyjność i zasobooszczędność oraz ochronę środowiska. Adres e-mail do kontaktu z instruktorem: eurodron@we.edu.pl. W tytule maila proszę napisać: Mieszko BYSIKIEWICZ. Uprawnienia instruktorskie BSP przedłużone od 2026 roku.



2 z 18

Jarosław CZAJKA


Doświadczony instruktor i wykładowca posiadający 12-letnie doświadczenie w lotach na terenie UE. Prowadzi szkolenia teoretyczne i praktyczne. Z wykształcenia informatyk, PM, pasjonat lotnictwa. Posiada uprawnienia UAVO INS, STS-01 i STS-02 (VLOS i BVLOS do 25kg). Egzaminator w zakresie teorii i praktyki bezałogowych statków powietrznych Urzędu Lotnictwa Cywilnego. Pilot dronów FPV, uczestnik eventów i pokazów dronowych, na co dzień pilotuje drony z segmentu Enterprise wykonując loty pod fotogrametrię i teledetekcję niskiego pułapu. W wolnych chwilach spędza czas na podróżach motocyklowych, nurkowaniu. Charakteryzuje się elastycznym i profesjonalnym podejściem do przyszłych pilotów dronów. Wykształcenie wyższe. Instruktor posiada doświadczenie zawodowe zdobyte nie wcześniej niż 5 lat oraz kwalifikacje nabyte nie wcześniej niż 5 lat przed obowiązywaniem niniejszej usługi rozwojowej. Instruktor posiada wiedzę w kontekście działań na rzecz ekoinnowacji oraz "cyfrowych i zielonych umiejętności" o charakterze zawodowym i/lub ogólnym, wykorzystywanych w obszarze "zielonej gospodarki" w oparciu o nowoczesne technologie ukierunkowane na niskoemisyjność i zasobooszczędność oraz ochronę środowiska. Adres e-mail do kontaktu z instruktorem: eurodron@we.edu.pl. W tytule maila proszę napisać: Jarosław Czajka. Uprawnienia instruktorskie BSP przedłużone od 2024 roku.



3 z 18

Błażej PRÓCHNICKI

Certyfikowany operator drona specjalizujący się w inspekcjach przemysłowych z użyciem kamer termowizyjnych i poszukiwaniu ludzi (SAR) Certyfikowany operator kamer termowizyjnych - ITC Level 1 - najbardziej prestiżowego ośrodka szkoleń z zakresu pomiarów termowizyjnych na świecie. Na co dzień Strażak Państwowej Straży Pożarnej, w której szeregach rozpoczął pracę z BSP. Aktywnie uczestniczący w pracach i szkoleniach z użyciem dronów organizowanych przez PSP. Doświadczenie w poszukiwaniu ludzi zdobywał również w szeregach Policji jako (były) funkcjonariusz wydziałów kryminalnego i nieletnich. Swoje umiejętności wykorzystuje również w dokumentowaniu szkód majątkowych dla instytucji ubezpieczeniowych. Wykształcenie wyższe. Instruktor posiada doświadczenie zawodowe zdobyte nie wcześniej, niż 5 lat oraz kwalifikacje nabyte nie wcześniej, niż 5 lat przed obowiązywaniem niniejszej usługi. Adres e-mail do kontaktu z instruktorem: eurodron@we.edu.pl. W tytule maila proszę napisać: Błażej PRÓCHNICKI. Uprawnienia INS. BSP od 2024 r.



4 z 18



Wojciech GÓRECKI

Ekspert Nowoczesnych Technologii i Zarządzania Kryzysowego. Doświadczony menedżer i strateg technologiczny z ponad 25-letnim doświadczeniem w branży IT, ratownictwa oraz zarządzania kryzysowego. Specjalizuje się w budowie i wdrażaniu innowacyjnych rozwiązań z zakresu AI i robotyki. Koordynował liczne akcje poszukiwawcze i ratownicze. Instruktor BSP w zakresie działań operacyjnych. Posiada szeroką wiedzę w zarządzaniu dużymi zespołami, tworzeniu strategii technologicznych oraz implementacji nowoczesnych systemów wspierających operacje ratownicze. Opracował innowacyjne technologie dla służb ratowniczych i wojska, w tym Mobilne Centrum Dowodzenia. Jest autorem licznych publikacji naukowych dotyczących wykorzystania dronów i technologii w ratownictwie. Adres e-mail do kontaktu z instruktorem: eurodron@we.edu.pl. W tytule maila proszę napisać: Wojciech Górecki. Uprawnienia INS. BSP od 2025 r.



5 z 18

Wojciech JURKIEWICZ

Ekspert w zakresie foto-video. Posiada uprawnienia UAVO INS, STS-01 i STS-02 (VLOS i BVLOS do 25kg). Charakteryzuje się kreatywnością oraz elastycznym i profesjonalnym podejściem do przyszłych pilotów dronów. Wykształcenie wyższe. Instruktor posiada doświadczenie zawodowe zdobyte nie wcześniej niż 5 lat oraz kwalifikacje nabyte nie wcześniej niż 5 lat przed obowiązywaniem niniejszej usługi rozwojowej. Instruktor posiada również wiedzę w kontekście działań na rzecz ekoinnowacji oraz "zielonych umiejętności" o charakterze zawodowym i/lub ogólnym, wykorzystywanych w obszarze "zielonej gospodarki" w oparciu o nowoczesne technologie ukierunkowane na niskoemisyjność i zasobooszczędność oraz ochronę środowiska. Adres e-mail do kontaktu z instruktorem: eurodron@we.edu.pl. W tytule maila proszę napisać: Wojciech Jurkiewicz. Uprawnienia instruktorskie BSP od 2024 roku.



6 z 18

Maciej SKORATKO

Instruktor Ośrodka EuroDRON w obszarze bezzałogowych statków powietrznych (BSP) oraz zdalnie kierowanych pojazdów podwodnych (ROV). Posiada uprawnienia instruktorskie ULC w zakresie BSP. Instruktor-trener prowadzący szkolenia teoretyczne i praktyczne. Specjalizuje się w zakresie wykorzystania BSP w poszukiwaniach - znajomość oprogramowania RDT (Radiometric Data Toolset) i Loc8. Posiada uprawnienia UAVO INS, STS-01, STS-02. Posiada również patent żeglarza jachtowego (obecnie na ścieżce do uzyskania patentu sternika morskiego). Uczestnik regat żeglarskich na Morzu Północnym - The Tall Ships' Races. Płetwonurek - posiada certyfikat SSI Open Water Diver do 18m. Pasjonat snowboardu, wspinaczki oraz FPV. Charakteryzuje się elastycznym i profesjonalnym podejściem do przyszłych pilotów dronów, a szczególnie młodych adeptów "sztuki latania BSP". Instruktor prowadzący szkolenia dronowe w języku polskim, angielskim i niemieckim. Instruktor posiada doświadczenie zawodowe zdobyte nie wcześniej niż 5 lat oraz kwalifikacje nabyte nie wcześniej niż 5 lat przed obowiązywaniem niniejszej usługi rozwojowej. Instruktor posiada wiedzę w kontekście działań na rzecz ekoinnowacji oraz "zielonych umiejętności" o charakterze zawodowym i/lub ogólnym, wykorzystywanych w obszarze "zielonej gospodarki" w oparciu o nowoczesne technologie ukierunkowane na niskoemisyjność i zasobooszczędność oraz ochronę środowiska. Adres e-mail do kontaktu z instruktorem: eurodron@we.edu.pl. Uprawnienia INS. BSP od 2025 r.



7 z 18

Grzegorz BĄCZEK

Instruktor-wykładowca Ośrodka „EuroDRON” posiadający bogate doświadczenie praktyczne w obszarze analiz geoprzestrzennych, którymi zajmuje się od 2009 roku. Od 2012 roku prowadzi szkolenia dla żołnierzy Wojska Polskiego, a także dla żołnierzy z USA, Wielkiej Brytanii, Chorwacji, Rumunii i Litwy. Od dwóch lat prowadzi szkolenia min. OSP, pracowników administracji rządowej i

samorządowej. W 2012 roku wystąpił na X jubileuszowej konferencji firmy ESRI Polska jako prelegent. Specjalizuje się w programach QGIS, ArcGIS. W swojej pracy używa również programów WebODM, Agisoft Metashape, Talon View, Falcon View. Za swoją działalność w obszarze szkolenia żołnierzy amerykańskich został w 2023 roku wyróżniony przez United States Armor Association of the United States Army medalem Noble Patron of Armor. GIS to nie tylko jego praca, ale obok genealogii i fotografii również hobby. Wykształcenie wyższe. Instruktor posiada doświadczenie zawodowe zdobyte nie wcześniej niż 5 lat oraz kwalifikacje nabyte nie wcześniej niż 5 lat przed obowiązywaniem niniejszej usługi rozwojowej. Instruktor-wykładowca posiada wiedzę w kontekście działań na rzecz ekoinnowacji oraz "zielonych umiejętności" o charakterze zawodowym i/lub ogólnym, wykorzystywanych w obszarze "zielonej gospodarki" w oparciu o nowoczesne technologie ukierunkowane na niskoemisyjność i zasobooszczędność oraz ochronę środowiska.



8 z 18

Szymon SOKOŁOWSKI


Instruktor Ośrodka „EuroDRON” posiadający duże doświadczenie praktyczne związane z bezzałogowymi statkami powietrznymi. Posiada uprawnienia UAVO INS, STS, VLOS do 25 kg, BVLOS do 25 kg. Podchodzący indywidualnie do każdego kursanta, aby maksymalnie dostosować szkolenie do potrzeb przyszłego pilota BSP. Wykonywał projekty związane z fotografowaniem i realizowaniem filmów z drona dla organizacji i stowarzyszeń pozarządowych. Hobbistycznie tworzy ortofotomapy. Jego zdjęcia z drona wrzucane na Google Maps w celu pokazania różnych miejsc z innej perspektywy, osiągnęły już ponad 1 000 000 wyświetleń. Od prawie dekady związany z lotnictwem cywilnym. Pracował na lotnisku Chopina, aktualnie pracuje na lotnisku w Balicach. Wykształcenie średnie. Instruktor posiada doświadczenie zawodowe zdobyte nie wcześniej niż 5 lat oraz kwalifikacje nabyte nie wcześniej niż 5 lat przed obowiązywaniem niniejszej usługi rozwojowej. Instruktor posiada wiedzę w kontekście działań na rzecz ekoinnowacji oraz "cyfrowych i zielonych umiejętności" o charakterze zawodowym i/lub ogólnym, wykorzystywanych w obszarze "zielonej gospodarki" w oparciu o nowoczesne technologie ukierunkowane na niskoemisyjność i zasobooszczędność oraz ochronę środowiska. Adres e-mail do kontaktu z instruktorem: eurodron@we.edu.pl. W tytule maila proszę napisać: Szymon Sokołowski. Uprawnienia instruktorskie BSP od 2024 roku.



9 z 18

Łukasz ŚLIWIŃSKI

Ekspert w zakresie teledetekcji. Instruktor-Wykładowca Ośrodka „EuroDRON” posiadający bogate doświadczenie praktyczne w obszarze bezzałogowych statków powietrznych. Pilot i operator BSP. Posiada uprawnienia instruktorskie ULC w zakresie BSP. Instruktor-trener prowadzący szkolenia teoretyczne i praktyczne. Wykształcenie wyższe. Instruktor posiada doświadczenie zawodowe zdobyte nie wcześniej niż 5 lat oraz kwalifikacje nabyte nie wcześniej niż 5 lat przed obowiązywaniem niniejszej usługi rozwojowej. Instruktor posiada również wiedzę w kontekście działań na rzecz ekoinnowacji oraz "zielonych umiejętności" o charakterze zawodowym i/lub ogólnym, wykorzystywanych w obszarze "zielonej gospodarki" w oparciu o nowoczesne technologie ukierunkowane na niskoemisyjność i zasobooszczędność oraz ochronę środowiska. Adres e-mail do kontaktu z instruktorem: eurodron@we.edu.pl. W tytule maila proszę napisać: Łukasz Śliwiński. Uprawnienia instruktorskie BSP od 2024 roku.



10 z 18

Katarzyna CZAJKA

Doświadczony instruktor i wykładowca posiadający 12-letnie doświadczenie w lotach na terenie UE. Prowadzi szkolenia teoretyczne i praktyczne. Z wykształcenia finansista, HR, pasjonatka lotnictwa od lat dziecięcych. Posiada uprawnienia UAVO INS, STS-01 i STS-02 (VLOS i BVLOS do 25kg). Egzaminator w zakresie teorii i praktyki bezzałogowych statków powietrznych Urzędu Lotnictwa Cywilnego. Pilot dronów FPV, uczestnik eventów i pokazów dronowych, na co dzień pilotuje drony z

segmentu Enterprise wykonując loty pod fotogrametrię i teledetekcję niskiego pułapu. W wolnych chwilach spędza czas na podróżach caravaningowych, motocyklowych, nurkowaniu. Charakteryzuje się elastycznym i profesjonalnym podejściem do przyszłych pilotów dronów. Wykształcenie wyższe. Instruktor posiada doświadczenie zawodowe zdobyte nie wcześniej niż 5 lat oraz kwalifikacje nabyte nie wcześniej niż 5 lat przed obowiązywaniem niniejszej usługi rozwojowej. Instruktor posiada wiedzę w kontekście działań na rzecz ekoinnowacji oraz "cyfrowych i zielonych umiejętności" o charakterze zawodowym i/lub ogólnym, wykorzystywanych w obszarze "zielonej gospodarki" w oparciu o nowoczesne technologie ukierunkowane na niskoemisyjność i zasobooszczędność oraz ochronę środowiska. Adres e-mail do kontaktu z instruktorem: eurodron@we.edu.pl. W tytule maila proszę napisać: Katarzyna Czajka. Uprawnienia instruktorskie BSP przedłużone od 2024 roku.



11 z 18

Piotr STRUSKI


Oficer Wojska Polskiego oraz doświadczony instruktor-wykładowca Ośrodka „EuroDRON”. Absolwent Wyższej Szkoły Oficerskiej Sił Powietrznych w Dęblinie oraz podyplomowych studiów - Zarządzanie Lotnictwem w Akademii Obrony Narodowej w Warszawie. Doświadczony wieloletnią pracą w strukturach Sił Powietrznych RP oraz szkoleniu praktycznym i teoretycznym pilotów Bezzałogowych Statków Powietrznych. Specjalista w zakresie wykorzystania przestrzeni powietrznej, ruchu lotniczego oraz nawigacji lotniczej. Od sierpnia 2022 roku instruktor z uprawnieniami VLOS i BVLOS. Ekspert w zakresie wykorzystania BSP w operacjach poszukiwawczo-ratowniczych „SEARCH AND RESCUE”. Wykształcenie wyższe. Instruktor posiada doświadczenie zawodowe zdobyte nie wcześniej niż 5 lat oraz kwalifikacje nabyte nie wcześniej niż 5 lat przed obowiązywaniem niniejszej usługi rozwojowej. Instruktor-wykładowca posiada wiedzę w kontekście działań na rzecz ekoinnowacji oraz "zielonych umiejętności" o charakterze zawodowym i/lub ogólnym, wykorzystywanych w obszarze "zielonej gospodarki" w oparciu o nowoczesne technologie ukierunkowane na niskoemisyjność i zasobooszczędność oraz ochronę środowiska. Adres e-mail do kontaktu z instruktorem: eurodron@we.edu.pl. W tytule maila proszę napisać: Piotr Struski. Uprawnienia instruktorskie BSP przedłużone od 2025 roku.



12 z 18

Patryk JAWORSKI

Instruktor-Wykładowca Ośrodka „EuroDRON” posiadający bogate doświadczenie praktyczne w obszarze bezzałogowych statków powietrznych. Ekspert w zakresie dronowych inspekcji paneli słonecznych i turbin wiatrowych - mgr inż. energetyki w specjalności alternatywne źródła energii – praca magisterska dot. analizy efektywności pracy instalacji fotowoltaicznej. Audytor energetyczny, specjalista ds. efektywności energetycznej, pilot i instruktor BSP. Bogate doświadczenie w projektach dotyczących efektywności energetycznej, w tym w oparciu o nowoczesne technologie m.in. instalacje fotowoltaiczne, magazyny energii czy instalacje wodorowe. W pracy korzysta m.in. z oprogramowania PIX4D, Reality Capture, Qgis czy PVSol. Doświadczenie w przeprowadzaniu inspekcji termowizyjnych obiektów budowlanych oraz instalacji fotowoltaicznych z wykorzystaniem dronów. Wykształcenie wyższe. Instruktor posiada doświadczenie zawodowe zdobyte nie wcześniej niż 5 lat oraz kwalifikacje nabyte nie wcześniej niż 5 lat przed obowiązywaniem niniejszej usługi rozwojowej. Instruktor posiada również wiedzę w kontekście działań na rzecz ekoinnowacji oraz "zielonych umiejętności" o charakterze zawodowym i/lub ogólnym, wykorzystywanych w obszarze "zielonej gospodarki" w oparciu o nowoczesne technologie ukierunkowane na niskoemisyjność i zasobooszczędność oraz ochronę środowiska. Adres e-mail do kontaktu z instruktorem: eurodron@we.edu.pl. W tytule maila proszę napisać: Patryk Jaworski. Uprawnienia INS. BSP od 2024 r.



13 z 18

Dominik FELDMAN



Instruktor i ekspert w zakresie bezałogowych statków powietrznych (dronów). Posiada uprawnienia instruktorskie UAVO VLOS do 25 kg oraz BVLOS do 25 kg. W szkoleniach praktycznych specjalizuje się w przygotowaniu służb do działań operacyjnych – prowadzi zajęcia m.in. dla funkcjonariuszy Państwowej Straży Pożarnej, a także policjantów i żołnierzy, kładąc nacisk na bezpieczeństwo, procedury oraz skuteczność działań w terenie. Jest magistrem bezpieczeństwa wewnętrznego, a także dziennikarzem i prezydentem radiowym, co przekłada się na wysokie kompetencje komunikacyjne, jasne przekazywanie wiedzy i umiejętność pracy pod presją. Łączy podejście praktyczne z profesjonalizmem i nastawieniem na realne zastosowania dronów w zadaniach służbowych. Instruktor posiada doświadczenie zawodowe zdobyte nie wcześniej, niż 5 lat oraz kwalifikacje nabyte nie wcześniej, niż 5 lat przed obowiązywaniem niniejszej usługi. Adres e-mail do kontaktu z instruktorem: eurodron@we.edu.pl. W tytule maila proszę napisać: Dominik FELDMAN. Uprawnienia INS. BSP od 2025 r.



14 z 18

Maciej SOBCZAK

Wszechstronny instruktor UAV i specjalista IT z doświadczeniem w edukacji, doradztwie biznesowym oraz branży kreatywnej. Absolwent Kierunku Informatyka Uniwersytetu Warmińsko-Mazurskiego. Od 2020 r. prowadzi szkolenia teoretyczne i praktyczne z zakresu lotów dronami VLOS i BVLOS do 25 kg, posiadając uprawnienia NSTS-01, 02, 05, 06 oraz STS-01. Zajmuje się również fotografią i filmowaniem, montażem oraz inspekcjami infrastruktury z wykorzystaniem dronów. Posiada doświadczenie jako wykładowca przedmiotów informatycznych i zawodowych (TEB Edukacja Sp. z o.o.) oraz jako doradca ds. wdrożeń systemów ERP. Interesuje się dronami wyścigowymi FPV, motoryzacją i postprodukcją filmową. Ukończył studia informatyczne na uczelni w Olsztynie, a także pogłębiał wiedzę na uczelni w Warszawie. Posiada certyfikaty Agile PM i PRINCE2 Foundation. Instruktor posiada doświadczenie zawodowe zdobyte nie wcześniej, niż 5 lat oraz kwalifikacje nabyte nie wcześniej, niż 5 lat przed obowiązywaniem niniejszej usługi. Adres e-mail do kontaktu z instruktorem: eurodron@we.edu.pl. W tytule maila proszę napisać: Maciej SOBCZAK. Uprawnienia INS. BSP od 2025 r.



15 z 18

Wojciech DŁUGOZIMA

Specjalista w dziedzinie fotografii i wideo, posiadający uprawnienia UAVO STS01/STS02 do 25 kg. Cechuje go kreatywność, profesjonalizm oraz zaangażowanie w kształcenie przyszłych pilotów dronów. Instruktor z wieloletnim doświadczeniem zawodowym, zdobytym w ciągu ostatnich 10 lat. Dysponuje szeroką wiedzą z zakresu platform bezałogowych oraz ich wykorzystania w wielu obszarach. Instruktor posiada doświadczenie zawodowe zdobyte nie wcześniej, niż 5 lat oraz kwalifikacje nabyte nie wcześniej, niż 5 lat przed obowiązywaniem niniejszej usługi. Adres e-mail do kontaktu z instruktorem: eurodron@we.edu.pl. W tytule maila proszę napisać: Wojciech DŁUGOZIMA. Uprawnienia instruktorskie BSP przedłużone od 2025 roku.




16 z 18

Michał BOGDAŃSKI

Instruktor-Wykładowca Ośrodka „EuroDRON” z bogatym doświadczeniem w obsłudze bezałogowych statków powietrznych, specjalizujący się w fotografii i filmowaniu z powietrza w tym terenach chronionych. Posiada uprawnienia UAVO INS, STS, VLOS do 25kg, BVLOS do 25kg. Historyk, fotograf, pasjonat reżyserii i montażu filmowego, wieloletni organizator turystyki dla młodzieży. Doświadczony pilot i przewodnik wycieczek. Miłośnik krajów Azji Centralnej (Uzbekistan, Kazachstan, Kirgistan), Gruzji, Armenii i Bliskiego Wschodu. Autor przewodników, książek i artykułów historycznych. Wolontariusz wśród Polaków na Wschodzie. Zafascynowany wszelkimi pograniczami kultur i narodów, szczególnie Wilnem i rodziną Kurpiowszczyzną. Pasjonat filmowania dronami, górskich wędrówek, wypraw rowerowych i dalekich podróży. Wykształcenie wyższe. Instruktor posiada doświadczenie zawodowe zdobyte nie wcześniej niż 5 lat oraz kwalifikacje nabyte nie

wcześniej niż 5 lat przed obowiązywaniem niniejszej usługi rozwojowej. Instruktor-wykładowca posiada wiedzę w kontekście działań na rzecz ekoinnowacji oraz "zielonych umiejętności" o charakterze zawodowym i/lub ogólnym, wykorzystywanych w obszarze "zielonej gospodarki" w oparciu o nowoczesne technologie ukierunkowane na niskoemisyjność i zasobooszczędność oraz ochronę środowiska. Adres e-mail do kontaktu z instruktorem: eurodron@we.edu.pl. W tytule maila proszę napisać: Michał Bogdański. Uprawnienia instruktorskie BSP od 2025 roku.



17 z 18

Ernest KRAUZE

Instruktor-wykładowca w Ośrodku „EuroDRON” posiadający bogate doświadczenie praktyczne w obszarze bezzałogowych statków powietrznych. Posiada uprawnienia UAVO INS, STS, VLOS do 25 kg, BVLOS do 25 kg. Wykształcenie wyższe. Instruktor posiada doświadczenie zawodowe zdobyte nie wcześniej niż 5 lat oraz kwalifikacje nabyte nie wcześniej niż 5 lat przed obowiązywaniem niniejszej usługi rozwojowej. Instruktor-wykładowca posiada wiedzę w kontekście działań na rzecz ekoinnowacji oraz "zielonych umiejętności" o charakterze zawodowym i/lub ogólnym, wykorzystywanych w obszarze "zielonej gospodarki" w oparciu o nowoczesne technologie ukierunkowane na niskoemisyjność i zasobooszczędność oraz ochronę środowiska. Adres e-mail do kontaktu z instruktorem: eurodron@we.edu.pl. W tytule maila proszę napisać: Ernest Krauze. Uprawnienia instruktorskie BSP przedłużone od 2024 roku.



18 z 18

Janusz KACZOR

Instruktor-Wykładowca Ośrodka „EuroDRON” posiadający bogate doświadczenie praktyczne w obszarze bezzałogowych statków powietrznych. Pilot i operator BSP. Posiada uprawnienia instruktorskie ULC w zakresie BSP. Instruktor-trener prowadzący szkolenia teoretyczne i praktyczne. Posiada uprawnienia UAVO INS, STS-01 i STS-02 (VLOS i BVLOS do 25kg). Egzaminator w zakresie teorii bezzałogowych statków powietrznych Urzędu Lotnictwa Cywilnego. Wykształcenie wyższe. Instruktor posiada doświadczenie zawodowe zdobyte nie wcześniej niż 5 lat oraz kwalifikacje nabyte nie wcześniej niż 5 lat przed obowiązywaniem niniejszej usługi rozwojowej. Instruktor posiada również wiedzę w kontekście działań na rzecz ekoinnowacji oraz cyfrowych i zielonych umiejętności o charakterze zawodowym i/lub ogólnym, wykorzystywanych w obszarze "zielonej gospodarki" w oparciu o nowoczesne technologie ukierunkowane na niskoemisyjność i zasobooszczędność oraz ochronę środowiska. Adres e-mail do kontaktu z instruktorem: eurodron@we.edu.pl. W tytule maila proszę napisać: Janusz Kaczor. Uprawnienia instruktorskie BSP przedłużone od 2025 roku.

Informacje dodatkowe

Informacje o materiałach dla uczestników usługi

- DOSTĘP na czas szkolenia do naszej platformy elektronicznej z materiałami szkoleniowymi, dzięki któremu w dowolnym, dogodnym momencie będziesz mógł powtórzyć, bądź przypomnieć omawiane podczas szkolenia teoretycznego zagadnienia w obszarze ULC.

- Uzyskanie potwierdzenia zdania egzaminu z wynikiem pozytywnym oraz uzyskanie potwierdzenia ukończenia szkolenia teoretycznego i praktycznego w tym pozytywna ocena umiejętności praktycznych stanowi podstawę do przesłania informacji o zakończeniu procesu certyfikacji pilota Prezesowi ULC. Zatwierdzenie przez Prezesa ULC właściwych kwalifikacji w elektronicznym systemie następuje w terminie do 30 dni. ULC nie wydaje certyfikatów w wersji papierowej a jedynie stosowne uprawnienia są widoczne w państwowym systemie KSID.
- *Uprawnienia pilota drona jest nadawana na podstawie rozporządzenia delegowanego Komisji (UE) 2019/945 i rozporządzenia wykonawczego Komisji (UE) 2019/947.*

- Zastrzegamy, że zgodnie z wytycznymi w zakresie zarządzania niespodziewanymi sytuacjami (Załącznik nr 4 do Regulaminu BUR) istnieje możliwość, iż Instruktorzy (INS) mogą prowadzić usługę rotacyjnie w zależności od dostępności danego INS w dniu szkolenia. Zastrzegamy sobie możliwość zmiany INS ze względu na nieprzewidziane sytuacje. Każdy INS posiada stosowne uprawnienia i wiedzę do poprowadzenia niniejszej usługi.

Warunki uczestnictwa

- Aby przystąpić do szkolenia Kursant musi mieć ukończone 18 lat.
- Przystępując do szkolenia zdalnego w czasie rzeczywistym Kursant musi mieć stały dostęp do urządzenia elektronicznego wyposażonego w kamerę, głośnik i mikrofon.
- Kursant jest świadomy i wyraża zgodę, aby na potrzeby usługodawcy, jak również na potrzeby monitoringu, kontroli oraz w celu utrwalenia efektów kształcenia, usługa może być rejestrowana (nagrywana). Kursantom nie udostępniamy w żadnej formie nagrań ze szkolenia.

Informacje dodatkowe

- W przypadku dofinansowania usługi **poniżej 70%** ze środków publicznych, usługa nie jest zwolniona z podatku VAT. Należy wówczas doliczyć do usługi szkoleniowej należny VAT w wysokości 23% (*Dz.U. poz. 1722, z późn. zm.). poz. 832*).
- Część praktyczna jest ustalana indywidualnie z Uczestnikiem usługi i odbędzie się w okresie: **04.09.-28.09.2026 r.** Szczegółowe dni i godziny części praktycznej kursu dostępne będą u osoby nadzorującej usługę po stronie Dostawcy Usługi (DU).
- Minimalna frekwencja Uczestnika jest uzależniona od wymagań podmiotu dofinansowującego. Ze strony DU wymagana jest 80% frekwencja na zajęciach teoretycznych i zajęciach praktycznych.
- Walidacja jest ustalana indywidualnie z Uczestnikiem usługi i odbędzie się w okresie: **11.09.-28.09.2026 r.** Termin walidacji dostępny będzie u osoby nadzorującej usługę po stronie DU.
- Nabyte kwalifikacje i umiejętności związane są z cyfrową i zieloną transformacją.

Warunki techniczne

W trybie zdalnym szkolenia teoretyczne realizujemy w formie wykładów on-line w czasie rzeczywistym z wykorzystaniem platformy Teams/ZOOM.

Wymagania systemowe:

- połączenie internetowe - szerokopasmowe przewodowe lub bezprzewodowe (3G lub 4G / LTE)
- głośniki i mikrofon - wbudowany lub wtyk USB lub bezprzewodowy Bluetooth
- kamera internetowa lub kamera internetowa HD - wbudowana lub wtyczka USB
- lub kamera HD lub kamera HD z kartą przechwytywania wideo

Obsługiwane systemy operacyjne:

- macOS X z systemem macOS 10.7 lub nowszym
- Windows 10

Uwaga: w przypadku urządzeń z systemem Windows 10 muszą one działać w systemie Windows 10 Home, Pro lub Enterprise. Tryb S nie jest obsługiwany.

- Windows 8 lub 8.1
- System Windows 7
- Windows Vista z dodatkiem SP1 lub nowszym
- Windows XP z dodatkiem SP3 lub nowszym
- Ubuntu 12.04 lub nowszy
- Mennica 17.1 lub nowsza

- Red Hat Enterprise Linux 6.4 lub nowszy
- Oracle Linux 6.4 lub nowszy
- CentOS 6.4 lub nowszy
- Fedora 21 lub nowsza
- OpenSUSE 13.2 lub wyższy
- ArchLinux (tylko 64-bit)

Obsługiwane tablety i urządzenia mobilne:

- Surface Pro 2 lub nowszy z systemem Windows 8.1 lub nowszym

Uwaga: W przypadku tabletów z systemem Windows 10 muszą one działać w systemie Windows 10 Home, Pro lub Enterprise. Tryb S nie jest obsługiwany.

- Urządzenia z systemem IOS lub Android
- Urządzenia Blackberry

Obsługiwane przeglądarki:

- Windows: IE 11+, Edge 12+, Firefox 27+, Chrome 30+
- Mac: Safari 7+, Firefox 27+, Chrome 30+
- Linux: Firefox 27+, Chrome 30+

Wymagania dotyczące procesora i pamięci RAM:

Minimum - Procesor jednordzeniowy 1 GHz lub wyższy, nie dotyczy

Zalecane - Procesor dwurdzeniowy 2 GHz lub wyższy (i3 / i5 / i7 lub odpowiednik AMD), 4GB

Link umożliwiający uczestnictwo w szkoleniu zdalnym w czasie rzeczywistym (on-line) jest ważny w okresie trwania niniejszej usługi.

Adres

ul. Wincentego Witosa 11A
80-809 Gdańsk
woj. pomorskie

Szkolenie teoretyczne, per- i post- test oraz egzamin przeprowadzone będą w formie zdalnej w czasie rzeczywistym.

Część praktyczna z Instrukctorem, realizowana jest stacjonarnie w miejscu przygotowanym do lotów (kwestie bezpieczeństwa). Dokładne terminy i miejsca zajęć praktycznych ustalane są indywidualnie pomiędzy Kursantem a Dostawcą Usługi (czyli nami). Kursant zobowiązany jest do przekazania informacji o miejscu i dacie szkolenia do osoby koordynującej jego dofinansowanie ze strony Operatora, aby umożliwić potencjalną wizytę monitoringową.

Zajęcia praktyczne odbędą się w czasie trwania niniejszej karty usługi tj. od 04.09.2026 do 28.09.2026 r. Szczegółowe dni i godziny części praktycznej dostępne będą u osoby nadzorującej usługę po stronie Dostawcy Usługi.

Ze względu na zmienne warunki atmosferyczne i/lub dostępność przestrzeni powietrznej, zastrzega się możliwość zmiany terminu i miejsca realizacji szkolenia. O zaistniałej sytuacji Kursant zostanie poinformowany tel./mailowo.

Kontakt



Dariusz SKORATKO

E-mail eurodron@we.edu.pl

Telefon (+48) 502 338 802