



Wszechnica
Edukacyjna Sp. z
o.o.

★★★★★ 4,6 / 5
3 488 ocen

Dedykowany 42H kurs dla STRAŻAKÓW na PILOTA ciężkiego drona do MISJI SPECJALNYCH (STS-01 + STS-02), 9h LOTÓW + PAŃSTWOWY EGZ. na PILOTA BSP + moduł spec.: SYSTEMY GEOPRZESTRZENNE W POŻARNICTWIE | TERMOWIZJA | FOTO-VIDEO | POSZUKIWANIE OSÓB | SAR | FIRETRAK – oprog. do zarząd. pożar. lasów z drona

Numer usługi 2026/04/14/40733/3484578

- 📍 Katowice
- 🏠 Usługa szkoleniowa
- 📄 mieszana (stacjonarna połączona z usługą zdalną w czasie rzeczywistym)
- 🕒 42:00 h
- 📅 19.06.2026 do 30.07.2026

4 950,00 PLN brutto
4 950,00 PLN netto
117,86 PLN brutto/h
117,86 PLN netto/h
266,67 PLN cena rynkowa ⓘ

Informacje podstawowe

Kategoria	Techniczne / Pozostałe techniczne
Identyfikatory projektów	Kierunek - Rozwój, Akademia HR, Nowy start w Małopolsce z EURESEM, Zachodniopomorskie Bony Szkoleniowe, Małopolski Pociąg do kariery
Grupa docelowa usługi	<ul style="list-style-type: none"> • STRAŻACY, chcący zdobyć wiedzę z obszaru Bezzałogowych Statków Powietrznych (BSP) oraz ZDAĆ EGZAMIN PAŃSTWOWY i UZYSKAĆ UPRAWNIENIA STS-01 (nowe europejskie uprawnienia VLOS - loty w zasięgu wzroku, dronem o wadze do 25kg) oraz STS-02 (nowe europejskie uprawnienia BVLOS - loty poza zasięgiem wzroku, dronem o wadze do 25 kg). • STRAŻACY, którzy pragną nie tylko uzyskać uprawnienia na PILOTA DRONA, ale także zdobyć wiedzę w zakresie: SYSTEMÓW GEOPRZESTRZENNYCH W OCHRONIE ŚRODOWISKA i POŻARNICTWIE, TERMOWIZJI, POSZUKIWANIACH OSÓB i NIELEGALNYCH SKŁADOWISK a także Search and Rescue (SAR), FIRETRAK - oprogramowanie komputerowe do zarządzania pożarami lasów z drona oraz FOTO-VIDEO Z DRONA w tym FOTOGRAFIA LOTNICZA oraz OBRÓBKA ZDJĘĆ I FILMÓW, w obszarze cyfrowych i zielonych kompetencji. • OSOBY pełniące służbę w straży pożarnej, chcące ZDAĆ EGZAMIN PAŃSTWOWY i UZYSKAĆ MIĘDZYNARODOWE UPRAWNIENIA STS-01 i STS-02, umożliwiające loty dronami na terenie UE (EU).
Minimalna liczba uczestników	4
Maksymalna liczba uczestników	50

Data zakończenia rekrutacji

18-06-2026

Forma prowadzenia usługi

mieszana (stacjonarna połączona z usługą zdalną w czasie rzeczywistym)

Liczba godzin usługi

42

Podstawa uzyskania wpisu do BUR

Certyfikat systemu zarządzania jakością wg. ISO 9001:2015 (PN-EN ISO 9001:2015) - w zakresie usług szkoleniowych

Cel

Cel edukacyjny

Usługa rozwojowa przygotowuje STRAŻAKÓW do samodzielnego wykonywania lotów w ramach STS-01 i STS-02 (po zdaniu egzaminu i uzyskaniu uprawnień ULC) oraz potwierdza zdobycie wiedzy w zakresie SYSTEMÓW GEOPRZESTRZENNYCH W OCHRONIE ŚRODOWISKA i POŻARNICTWIE | TERMOWIZJI | FOTO-VIDEO | POSZUKIWANIA OSÓB i NIELEGALNYCH SKŁADOWISK | SAR | FIRETRAK, którą wykorzysta w obszarze cyfrowej/zielonej gospodarki w oparciu o nowoczesne technologie ukierunkowane na niskoemisyjność i zasobooszczędność.

Efekty uczenia się oraz kryteria weryfikacji ich osiągnięcia i Metody walidacji

Efekty uczenia się	Kryteria weryfikacji	Metoda walidacji
Kursant planuje i realizuje misje lotnicze w kategoriach (STS-01 i STS-02) oraz podkategoriach (A2 i A3) z użyciem Bezzałogowego Statku Powietrznego (BSP)	wykonuje przegląd przedstartowy drona oraz ocenia jego ogólny stan i zdadność do lotu	Obserwacja w warunkach rzeczywistych
	prawidłowo i sprawnie obsługuje drona, tj. startuje, manewruje, nawiguje i ląduje	Obserwacja w warunkach rzeczywistych
	utrzymuje stabilną pozycję drona w powietrzu oraz wykonuje zaplanowane i kontrolowane manewry lotnicze dronem	Obserwacja w warunkach rzeczywistych
	dobiera odpowiednie parametry lotu drona w odniesieniu do ograniczeń przestrzeni powietrznej i zasad bezpieczeństwa	Obserwacja w warunkach rzeczywistych

Efekty uczenia się	Kryteria weryfikacji	Metoda walidacji
<p>Kursant opisuje działania wykonywane w trakcie lotu bezzałogowym statkiem powietrznym w obszarze działania na rzecz ekoinnowacji, jako "zieloną umiejętnością" o charakterze zawodowym i/lub ogólnym, wykorzystywaną w obszarze "zielonej gospodarki" w oparciu o nowoczesne technologie ukierunkowane na niskoemisyjność i zasobooszczędność oraz ochronę środowiska</p>	<p>definiuje i charakteryzuje działania wykonywane w trakcie misji powietrznej z wykorzystaniem bezzałogowego statku powietrznego w obszarze działania na rzecz ekoinnowacji</p>	<p>Test teoretyczny z wynikiem generowanym automatycznie</p>
<p>Kursant obsługuje i wykorzystuje specjalistyczne systemy, funkcje i urządzenia pokładowe drona</p>	<p>obsługuje dalmierz laserowy o zasięgu 1800 m</p>	<p>Obserwacja w warunkach rzeczywistych</p>
	<p>wykorzystuje oświetlenie na podczerwień - światło pomocnicze NIR</p>	<p>Obserwacja w warunkach rzeczywistych</p>
	<p>obsługuje w dronie funkcje wspomagane przez AI, w tym "Smart Track"</p>	<p>Obserwacja w warunkach rzeczywistych</p>
	<p>testuje możliwości modułu RTK (Real-Time Kinematic) w celu zwiększenia precyzji i dokładności pozycjonowania oraz nawigacji</p>	<p>Obserwacja w warunkach rzeczywistych</p>
	<p>dobiera rodzaje kamer odpowiednio do warunków i celów misji drona</p>	<p>Obserwacja w warunkach rzeczywistych</p>
	<p>obsługuje różne rodzaje sensorów i kamer w dronie (np. termowizyjne, RGB)</p>	<p>Obserwacja w warunkach rzeczywistych</p>
	<p>realizuje misję inspekcyjną lub poszukiwawczą z wykorzystaniem kamery termowizyjnej i/lub kamery z zoom cyfrowym w celu wykonania zdjęć i nagrań video</p>	<p>Obserwacja w warunkach rzeczywistych</p>
<p>integruje dane z kamer i sensorów z oprogramowaniem analitycznych w tym funkcjami wspomagającymi AI</p>	<p>Obserwacja w warunkach rzeczywistych</p>	

Efekty uczenia się	Kryteria weryfikacji	Metoda walidacji
Kursant definiuje aspekty związane z przepisami lotniczymi i procedurami operacyjnymi	rozdzieli i charakteryzuje przepisy lotnicze dla bezzałogowych statków powietrznych na terenie UE, a także rozdzieli wykonywanie operacji w ramach kategorii otwartej i szczególnej	Test teoretyczny z wynikiem generowanym automatycznie
	charakteryzuje różnice pomiędzy wykonywaniem operacji VLOS i BVLOS, a także charakteryzuje strukturę przestrzeni powietrznej oraz ograniczenia z nią związane w przypadku wykonywania operacji VLOS/BVLOS	Test teoretyczny z wynikiem generowanym automatycznie
	wskazuje organy prawne odpowiedzialne za ustalanie przepisów prawa lotniczego	Test teoretyczny z wynikiem generowanym automatycznie
Kursant posiada ogólną wiedzę w zakresie Bezzałogowych Statków Powietrznych (BSP)	rozdzieli typy i zasady działania BSP oraz definiuje różne tryby lotów, a także rozdzieli komponenty z których zbudowany jest BSP	Test teoretyczny z wynikiem generowanym automatycznie
	<p>definiuje obsługę przeglądu przedstartowego bezzałogowego statku powietrznego oraz ogólny stan systemu BSP i kryteria możliwości wykonania bezpiecznego lotu/misji</p> <p>rozdzieli i charakteryzuje aplikacje wykorzystywane w lotnictwie bezzałogowym oraz doбира odpowiednie parametry lotu w odniesieniu do ograniczeń przestrzeni powietrznej</p>	<p>Test teoretyczny z wynikiem generowanym automatycznie</p> <p>Test teoretyczny z wynikiem generowanym automatycznie</p>
Kursant definiuje osiągi systemu bezzałogowego statku powietrznego w locie	rozdzieli, charakteryzuje i opisuje osiągi systemu bezzałogowego statku powietrznego podczas lotu/misji	Test teoretyczny z wynikiem generowanym automatycznie
	charakteryzuje czynniki ograniczające możliwości człowieka/pilota w trakcie wykonywania lotów BSP	Test teoretyczny z wynikiem generowanym automatycznie
	charakteryzuje zagrożenia wynikających z lotów pod wpływem substancji psychoaktywnych	Test teoretyczny z wynikiem generowanym automatycznie

Efekty uczenia się	Kryteria weryfikacji	Metoda walidacji
<p>Kursant wskazuje techniczne i operacyjne środki ograniczające ryzyko w powietrzu</p>	<p>definiuje, rozróżnia i charakteryzuje kategorie lotów BSP oraz rozróżnia i charakteryzuje strefy geograficzne, a także definiuje obowiązki pilota oraz operatora drona przed, w trakcie i po operacji</p>	<p>Test teoretyczny z wynikiem generowanym automatycznie</p>
<p>Kursant wskazuje techniczne i operacyjne środki ograniczające ryzyko na ziemi</p> <p>Kursant określa i charakteryzuje czynniki pogodowe mogące mieć wpływ na wykonywanie misji BSP</p> <p>Kursant definiuje zagadnienia związane ze stosowaniem kamer termowizyjnych jako "cyfrową umiejętność" o charakterze zawodowym i/lub ogólnym, wykorzystywaną w obszarze cyfrowej gospodarki, w oparciu o nowoczesne technologie ukierunkowane na niskoemisyjność i zasobooszczędność oraz ochronę środowiska</p>	<p>definiuje, charakteryzuje i określa ryzyko na ziemi, dokonuje analizy przestrzeni powietrznej oraz definiuje ryzyko operacyjne a także określa bezpieczne wykonywanie czynności lotniczych w tym bezpieczny start i lądowanie</p> <p>definiuje czynniki związane z meteorologią oraz rozróżnia i charakteryzuje pogodowe zjawiska niebezpieczne a także definiuje warunki meteorologiczne na podstawie dostępnych informacji meteorologicznych</p> <p>charakteryzuje parametry kamer termowizyjnych oraz ich zastosowanie w obszarze "zielonej gospodarki", w oparciu o nowoczesne technologie ukierunkowane na niskoemisyjność i zasobooszczędność oraz ochronę środowiska, jakimi są bezzałogowe statki powietrzne</p>	<p>Test teoretyczny z wynikiem generowanym automatycznie</p> <p>Test teoretyczny z wynikiem generowanym automatycznie</p> <p>Test teoretyczny z wynikiem generowanym automatycznie</p>
<p>Kursant definiuje systemy BSP oraz techniki wykorzystania bezzałogowych statków powietrznych do robienia zdjęć lotniczych i foto-video obszarów zielonych i chronionych w obszarze działania na rzecz ekoinnowacji oraz jako "cyfrową umiejętność" o charakterze zawodowym i/lub ogólnym, wykorzystywaną w obszarze "cyfrowej gospodarki", w oparciu o nowoczesne technologie ukierunkowane na niskoemisyjność i zasobooszczędność oraz ochronę środowiska, jakimi są drony względem śmigłowców czy samolotów</p>	<p>rozróżnia i charakteryzuje podstawowe programy od robienia zdjęć lotniczych i foto-video obszarów zielonych i chronionych oraz ich zastosowanie w obszarze "zielonej gospodarki", w oparciu o nowoczesne technologie ukierunkowane na niskoemisyjność i zasobooszczędność oraz ochronę środowiska</p>	<p>Test teoretyczny z wynikiem generowanym automatycznie</p>

Efekty uczenia się	Kryteria weryfikacji	Metoda walidacji
<p>Kursant charakteryzuje metody i systemy do poszukiwania nielegalnych składowisk stanowiących zagrożenia dla środowiska naturalnego oraz metody i działania związane z poszukiwaniem osób dewastujących środowisko naturalne oraz działaniami związanymi z Search and Rescue (SAR), jako "zieloną umiejętnością" o charakterze zawodowym i/lub ogólnym, wykorzystywaną w obszarze "zielonej gospodarki", w oparciu o nowoczesne technologie ukierunkowane na niskoemisyjność i zasobooszczędność oraz ochronę środowiska, jakimi są bezzałogowe statki powietrzne</p> <p>Kursant opisuje wykorzystanie SYSTEMÓW GEOPRZESTRZENNYCH W OCHRONIE ŚRODOWISKA i POŻARNICTWIE w obszarze działania na rzecz ochrony środowiska i ekoinnowacji oraz jako "cyfrową umiejętnością" o charakterze zawodowym i/lub ogólnym, wykorzystywaną w obszarze "cyfrowej gospodarki", w oparciu o nowoczesne technologie ukierunkowane na niskoemisyjność i zasobooszczędność oraz ochronę środowiska, jakimi są bezzałogowe statki powietrzne</p>	<p>rozróżnia i definiuje systemy do poszukiwań oraz definiuje ich zastosowanie w obszarze "zielonej gospodarki" z wykorzystaniem dronów</p> <p>rozróżnia i charakteryzuje systemy geoprzestrzenne w zakresie ochrony środowiska</p>	<p>Test teoretyczny z wynikiem generowanym automatycznie</p> <p>Test teoretyczny z wynikiem generowanym automatycznie</p>
<p>Kursant jest świadomy sposobów wykorzystywania bezzałogowych statków powietrznych (BSP) jako cyfrowego i ekologicznego narzędzia pracy w ramach zrównoważonego rozwoju a także w kontekście działań na rzecz ekoinnowacji oraz jako "cyfrową umiejętnością" o charakterze zawodowym i/lub ogólnym, wykorzystywaną w obszarze "cyfrowej gospodarki" w oparciu o nowoczesne technologie ukierunkowane na niskoemisyjność i zasobooszczędność oraz ochronę środowiska</p>	<p>definiuje i charakteryzuje obszary wykorzystania bezzałogowych statków powietrznych, jako współczesnego narzędzia pracy w o charakterze zawodowym i/lub ogólnym, wykorzystywaną w obszarze "zielonej gospodarki" w oparciu o nowoczesne technologie ukierunkowane na niskoemisyjność i zasobooszczędność oraz ochronę środowiska</p>	<p>Test teoretyczny z wynikiem generowanym automatycznie</p>

Efekty uczenia się	Kryteria weryfikacji	Metoda walidacji
<p>Kursant w ramach kompetencji społecznych, aktualizuje i wzbogaca swoją wiedzę z obszaru BSP w trakcie trwania szkolenia z innymi uczestnikami szkolenia, także w kontekście działania na rzecz ekoinnowacji oraz jako "cyfrową umiejętność" o charakterze zawodowym i/lub ogólnym, wykorzystywaną w obszarze "cyfrowej gospodarki" w oparciu o nowoczesne technologie ukierunkowane na niskoemisyjność i zasobooszczędność oraz ochronę środowiska</p>	<p>monitoruje i rozwija swoje umiejętności dronowe, a także aktualizuje wiedzę z obszaru BSP w kontekście działania na rzecz ekoinnowacji oraz jako "zieloną umiejętność" o charakterze zawodowym i/lub ogólnym, wykorzystywaną w obszarze "zielonej gospodarki" w oparciu o nowoczesne technologie ukierunkowane na niskoemisyjność i zasobooszczędność oraz ochronę środowiska</p>	<p>Obserwacja w warunkach rzeczywistych</p>
<p>Kursant opisuje zastosowanie oprogramowania komputerowego do poszukiwań nielegalnych składowisk i osób (Loc8 i RDT G2) oraz ochrony środowiska (FIERTRAK), w ramach przeciwdziałania dewastacji i niszczeniu środowiska naturalnego, jako "cyfrową umiejętność" o charakterze zawodowym i/lub ogólnym, wykorzystywaną w obszarze "cyfrowej i/lub zielonej gospodarki", w oparciu o nowoczesne technologie ukierunkowane na niskoemisyjność i zasobooszczędność oraz ochronę środowiska, jakimi są bezzałogowe statki powietrzne</p>	<p>charakteryzuje oprogramowanie komputerowe w ramach poszukiwań oraz przeciwdziałania dewastacji i niszczeniu środowiska naturalnego</p>	<p>Test teoretyczny z wynikiem generowanym automatycznie</p>
<p>Kursant analizuje ogólną wiedzę na temat FPV oraz wykorzystania FPV do wykonywania foto-video w tym zdjęć lotniczych obszarów zielonych i chronionych w obszarze działania na rzecz ekoinnowacji oraz jako "zieloną umiejętność" o charakterze zawodowym i/lub ogólnym, wykorzystywaną w obszarze "zielonej gospodarki", w oparciu o nowoczesne technologie ukierunkowane na niskoemisyjność i zasobooszczędność oraz ochronę środowiska, jakimi są drony względem śmigłowców czy samolotów</p>	<p>rozdziela, charakteryzuje i definiuje podstawowe drony FPV od robienia zdjęć lotniczych i foto-video obszarów zielonych i chronionych oraz ich zastosowanie w obszarze "zielonej gospodarki", w oparciu o nowoczesne technologie ukierunkowane na niskoemisyjność i zasobooszczędność oraz ochronę środowiska</p>	<p>Test teoretyczny z wynikiem generowanym automatycznie</p>
<p>Kursant wykorzystuje ogólną wiedzę na temat systemów antydronowych, jako "cyfrową umiejętność" o charakterze zawodowym i/lub ogólnym, wykorzystywaną w obszarze "cyfrowych kompetencji", w oparciu o nowoczesne technologie ukierunkowane na niskoemisyjność i zasobooszczędność</p>	<p>charakteryzuje i definiuje podstawowe systemy antydronowe</p>	<p>Test teoretyczny z wynikiem generowanym automatycznie</p>

Efekty uczenia się	Kryteria weryfikacji	Metoda walidacji
Kursant opisuje działania wykonywane w trakcie nocnego lotu bezzałogowym statkiem powietrznym w obszarze działania na rzecz ekoinnowacji i cyfrowych kompetencji	definiuje i charakteryzuje działania wykonywane w trakcie nocnej misji powietrznej z wykorzystaniem bezzałogowego statku powietrznego w obszarze działania na rzecz ekoinnowacji (m.in. termowizja) oraz jako "zieloną umiejętność" o charakterze zawodowym i/lub ogólnym, wykorzystywaną w obszarze "zielonej gospodarki" w oparciu o nowoczesne technologie ukierunkowane na niskoemisyjność i zasobooszczędność oraz ochronę środowiska	Test teoretyczny z wynikiem generowanym automatycznie

Kwalifikacje

Kwalifikacje niewłączone do ZSK

Uznane kwalifikacje

Pytanie 2. Czy wydany dokument jest potwierdzeniem nabycia kwalifikacji lub uzyskania uprawnień zawodowych nadawanych przez organy władz publicznych lub instytutów badawczych, lub samorządów zawodowych, lub samorządów gospodarczych na podstawie odrębnych przepisów?

TAK

Rozporządzenie wykonawcze Komisji (UE) 2019/947 z dnia 24 maja 2019 r. w sprawie przepisów i procedur dotyczących eksploatacji bezzałogowych statków powietrznych (Dz. Urz. UE L 152 z 11.06.2019, z późn. zm.) oraz Rozporządzenie delegowane Komisji (UE) 2019/945 z dnia 12 marca 2019 r. w sprawie systemów bezzałogowych statków powietrznych oraz operatorów systemów bezzałogowych statków powietrznych z państw trzecich (Dz. Urz. UE L 152 z 11.06.2019, z późn. zm.).

Informacje

Nazwa Podmiotu prowadzącego walidację

Podmiot wskazany przez Urząd Lotnictwa Cywilnego.

Nazwa Podmiotu certyfikującego

Urząd Lotnictwa Cywilnego.

Program

Dedykowane 42-godzinne (42h zegarowe) szkolenie na PILOTA DRONÓW dla STRAŻAKÓW, którzy chcą podnieść swoją wiedzę poprzez udział w większej ilości godzin "w powietrzu" - 9H zegarowych ZAJĘĆ PRAKTYCZNYCH (loty) w układzie 1 na 1 (Kursant - Instruktor) oraz dodatkowych godzinach zajęć specjalistycznych.

Takie podejście jest szczególnie kluczowe ze względu na wykonywanie przez straż niebezpiecznych, trudnych i ryzykownych zadań, pod presją i przy dużym stresie podczas akcji. Dlatego tak ważne jest optymalne przygotowanie strażaka do faktycznych a nie teoretycznych lotów Bezzałogowych Statków Powietrznych (BSP).

W ramach tego szkolenia Kursanci będą latać zarówno w ZASIĘGU WZROKU (VLOS), jaki i POZA ZASIĘGIEM WZROKU (BVLOS), dronem o wadze do 25 kg. **Strażacy uzyskają międzynarodowe państwowe uprawnienia STS-01 oraz STS-02.**

Szkolenie realizowane jest przez **Europejskie Centrum Szkoleniowo-Egzaminacyjne Pilotów Bezzałogowych Statków Powietrznych - EuroDRON**, które w ramach **Wszecnicy Edukacyjnej prowadzi szkolenia i egzaminy na PILOTÓW DRONÓW.**

Podczas szkolenia **skupiamy się na przekazaniu funkcjonariuszom PRAKTYCZNEJ WIEDZY** w zakresie zostania **PILOTEM CIĘŻKIEGO DRONA DO MISJI OBSERWACYJNYCH i SPECJALISTYCZNYCH (VLOS + BVLOS, o wadze do 25 kg; w zasięgu i poza zasięgiem wzroku)** oraz poznania w ramach specjalistycznych modułów następujących zagadnień: **SYSTEMY GEOPRZESTRZENNE W POŻARNICTWIE | TERMOWIZJA | FOTO-VIDEO | POSZUKIWANIE OSÓB | SAR | FIRETRAK – oprog. do zarząd. pożar. lasów z drona**, którą wykorzysta w obszarze cyfrowej/zielonej gospodarki w oparciu o nowoczesne technologie ukierunkowane na niskoemisyjność i zasobooszczędność.

SZKOLENIE NA PILOTA DRONA składa się z **DWÓCH CZĘŚCI**:

CZĘŚCI TEORETYCZNEJ oraz **CZĘŚCI PRAKTYCZNEJ.**

CZĘŚĆ TEORETYCZNA SZKOLENIA - 30h 30 min zegarowych [szkolenie grupowe, przeprowadzane stacjonarnie, obejmujące zagadnienia]:

- PRZEPISY I ZASADY W ZAKRESIE STS-01(nowe europejskie uprawnienia VLOS, o wadze do 25 kg) i STS-02 (BVLOS, o wadze do 25 kg).
- OBSŁUGA, BUDOWA I ZASADY DZIAŁANIA BEZZAŁOGOWEGO STATKU POWIETRZNEGO (BSP).
- PRZEPISY PRAWA LOTNICZEGO.
- OGRANICZONE MOŻLIWOŚCI CZŁOWIEKA JAKO PILOTA BSP.
- TECHNICZNE I OPERACYJNE ŚRODKI OGRANICZAJĄCE RYZYKO NA ZIEMI I W POWIETRZU.
- PROCEDURY OPERACYJNE.
- OGÓLNA WIEDZA NA TEMAT SYSTEMÓW BSP.
- METEOROLOGIA.
- OSIĄGI SYSTEMU BSP W LOCIE.
- **MODUŁY SPECJALISTYCZNE: SYSTEMY GEOPRZESTRZENNE W POŻARNICTWIE | TERMOWIZJA | FOTO-VIDEO | POSZUKIWANIE OSÓB | SAR | FIRETRAK – oprog. do zarząd. pożar. lasów z drona, do wykorzystania w obszarze "zielonej gospodarki", w oparciu o nowoczesne technologie ukierunkowane na niskoemisyjność i zasobooszczędność.**

Drugi etap szkolenia to **CZĘŚĆ PRAKTYCZNA**, która jest prowadzona na dronach należących do naszego Ośrodka - EuroDRON.

CZĘŚĆ PRAKTYCZNA SZKOLENIA [9h zegarowych lotów + 1h zegarowa praktyki naziemnej]. Przez cały okres szkolenia praktycznego odbywa się OCENA UMIEJĘTNOŚCI PRAKTYCZNYCH. Zgodnie z Rozporządzeniem i wytycznymi ULC, nie jest to wyodrębniony element podlegający egzaminowaniu a jedynie ciągła obserwacja szkolenia praktycznego, działań lotniczych z wykorzystaniem bezzałogowego statku powietrznego. Część praktyczna przeprowadzana jest w formie stacjonarnej we współpracy z Instruktorem na zasadzie "1 na 1" (Kursant-Instruktor)] i składa się z następujących części:

- OCENA MOŻLIWOŚCI WYKONANIA LOTU.
- CZYNNOŚCI PRZED LOTEM - PRZYGOTOWANIE DRONA DO LOTU.
- WYKONYWANIE STARTÓW I LĄDOWAŃ.
- CZYNNOŚCI W TRAKCIE LOTU: ZMIANA PARAMETRÓW LOTU, ZMIANA PRĘDKOŚCI, WYSOKOŚCI, ITP.
- WYKONYWANIE PROCEDUR PILOTAŻOWYCH NORMALNYCH ORAZ PROCEDUR W SYTUACJACH NIEBEZPIECZNYCH I AWARYJNYCH.
- WYKONYWANIE LOTÓW POZA ZASIĘGIEM WIDOCZNOŚCI WZROKOWEJ BVLOS - JEDYNIEM W OPARCIU O WSKAZANIA PRZYRZĄDÓW.
- CZYNNOŚCI WYKONYWANYCH PO ZAKOŃCZENIU LOTU.
- PLANOWANIE MISJI LOTNICZEJ Z WYKORZYSTANIEM SPECJALISTYCZNEGO OPROGRAMOWANIA.

SZKOLENIE PRAKTYCZNE w zakresie lotów odbywa się w trybie **VLOS (loty w zasięgu wzroku)** oraz **BVLOS (loty poza zasięgiem wzroku)** zarówno w kategorii otwartej jak i szczególnej. **Szkolenie praktyczne zawiera dodatkowo 1h zegarową praktyki naziemnej z obsługi i funkcji systemu BSP, która odbywa się grupowo lub indywidualnie z Kursantem.**

Część praktyczna szkolenia **USTALANA JEST INDYWIDUALNIE Z KURSANTEM**, ale przeprowadzona będzie w czasie trwania niniejszej Usługi tj. w terminie od **19.06.2026 do 30.07.2026 r.** Szczegółowe DNI i GODZINY części praktycznej dostępne będą u osoby nadzorującej Usługę po stronie Podmiotu Świadczącego Usługę Rozwojową, czyli nas - Wszecnica Edukacyjna/EuroDRON.

PRAKTYKA będzie realizowana w dowolne dni tygodnia (także w sobotę i niedzielę) w zależności od oczekiwań/dostępności Kursanta.

UWAGA! Ćwiczenia są zależne od warunków pogodowych (nie latamy, kiedy prędkość wiatru 🌀 przekracza 8 m/s, występują opady atmosferyczne ☁️ lub mgła a także, gdy temperatura powietrza jest ujemna 🧊). Czynnikiem uniemożliwiającym realizację lotu w danym dniu/godzinach może być czasowe "wyłączenie" dostępności przestrzeni powietrznej 🛑. W takich wypadkach zastrzegamy sobie możliwość odwołania spotkania i przeniesienia go na ustalony wspólnie z Kursantem inny termin.

EGZAMIN [1h zegarowa] - **zewnętrzny podmiot prowadzący proces walidacji** [egzamin zdalny w czasie rzeczywistym]. Uwzględniony jest maksymalny czas trwania egzaminu. Rzeczywisty czas trwania egzaminu jest zależny od Kursanta. Minimalnym progiem do zdania egzaminu jest uzyskanie minimum **75% poprawnych odpowiedzi**.

Egzamin przeprowadza wyznaczony podmiot, który otrzymał od Prezesa ULC właściwą decyzję wskazującą możliwość przeprowadzania takich egzaminów.

Egzamin odbędzie się w czasie trwania niniejszej karty usługi tj. w terminie od **19.06.2026** do **30.07.2026 r.** Dzień i godzina egzaminu dla Kursanta dostępny będzie u Dostawcy usług po kontakcie z podmiotem przeprowadzającym walidację. W ramach niniejszej usługi, egzamin (zewnętrzna walidacja) jest opłacony.

Pre-test i post-test [2 x 15 min.] - zostaną przeprowadzone w czasie trwania niniejszej karty usługi tj. w terminie od **19.06.2026** do **30.07.2026 r.** (na początku i na końcu procesu kształcenia). Pre- i post- test, będą przeprowadzone zdalnie w czasie rzeczywistym z wykorzystaniem platformy elektronicznej. Pytania jednokrotnego wyboru. Dzień oraz godzina post- testu dla Kursanta dostępny będzie u Dostawcy usługi.

Usługa rozwojowa realizowana jest w godzinach zegarowych.

W ramach szkolenia otrzymujesz: indywidualne, stacjonarne szkolenie praktyczne (loty) w układzie 1 na 1 (Instruktor-Kursant) w wymiarze **9h zegarowych** + grupowe lub indywidualne stacjonarne szkolenie naziemne w wymiarze **1h zegarowej** + szkolenie teoretyczne zdalne w czasie rzeczywistym w wymiarze **30h 30 min.** zegarowych (zakres ULC + moduły specjalistyczne) + walidacja (zdalna w czasie rzeczywistym), tj. egzamin państwowy w wymiarze **1h zegarowej** + wewnętrzna walidacja (pre-test i post- test) **30 min. zegarowych**.

Łącznie: 42h zegarowe

Przerwy nie są wliczone w ilość godzin usługi rozwojowej, ale zostały zawarte w harmonogramie.

Min. frekwencja Uczestnika jest uzależniona od wymagań Podmiotu dofinansującego (Operatora), która została określona w zawartej umowie na dofinansowanie szkolenia. Ze strony Realizatora usługi (czyli nas) wymagana jest 80% frekwencja na zajęcia teoretycznych i 100% frekwencja na zajęciach praktycznych. Wymagania co do frekwencji Uczestnika przez Podmiot dofinansujący, jest nadrzędny względem frekwencji określonej przez Realizatora usługi szkoleniowej, ale nie może być niższy niż frekwencja akceptowana przez Realizatora usługi.

Zgodnie z wytycznymi PARP indywidualna część praktyczna (loty) nie jest uwzględniana w polu "Harmonogram". W polu "Harmonogram" wskazana została część teoretyczna oraz egzamin. Termin egzaminu oraz post-testu, zawarte w harmonogramie są wskazane jedynie poglądowo - data i godzina - gdyż są ustalane indywidualnie z Kursantem przez zewnętrznego podmiotu przeprowadzającego walidację.

Przy sprzyjających warunkach pogodowych usługa rozwojowa może się zakończyć przed datą wskazaną jako data końcowa karty usługi. Termin zakończenia usługi rozwojowej, to data przekazania przez Realizatora szkolenia (czyli nas - uprawnionego podmiotu szkolącego pilotów BSP) dokumentacji do ULC w celu przyznania międzynarodowych uprawnień STS-01 | STS-02 dla danego Kursanta po ukończeniu szkolenia i zdaniu egzaminu ULC.

Niniejsze szkolenie w swoim zakresie obejmuje aspekty wykorzystywania dronów w kontekście GOSPODARKI EKOLOGICZNEJ oraz ZIELONEJ TRANSFORMACJI i ZIELONYCH KOMPETENCJI a także TRANSFORMACJI CYFROWEJ. Program szkolenia został opracowany m.in. z wykorzystaniem wykazu "zielonych umiejętności", opracowanych przez Komisję Europejską w ramach klasyfikacji ESCO.

Szkolenie skierowane jest także do strażaków chcących zwiększyć swoją świadomość i wiedzę w zakresie ochrony środowiska oraz wykorzystania dronów, jako technologie środowiskowe i ekologiczne narzędzia pracy mające na cel minimalizację negatywnych następstw dla środowiska, redukcję niskiej emisji oraz sprzyjające adaptacji do zmian klimatu.

Zgodnie z Załącznikiem nr 2 do Regulaminu BUR, Dostawca Usługi musi zamieścić i/lub uzupełnić i/lub podać docelowy Harmonogram usługi wraz z prowadzącymi na 6 dni przed rozpoczęciem szkolenia. Dlatego Dostawca Usługi zastrzega sobie możliwość korekty niniejszego Harmonogramu usługi do 6 dni przed rozpoczęciem tej usługi rozwojowej.

Harmonogram

Liczba pozycji harmonogramu: 18

Przedmiot / temat	Prowadzący	Data realizacji zajęć	Godzina rozpoczęcia	Godzina zakończenia	Liczba godzin	Forma stacjonarna
1 z 18 PRE-TEST (odpowiedzi gromadzone automatycznie - bez ingerencji instruktora-wykładowcy, pre-test zdalny w czasie rzeczywistym "na żywo", ekran współdzielony w celu nadzoru)	Piotr MITKIEWICZ	19-06-2026	17:00	17:15	00:15	Nie
2 z 18 OGÓLNA WIEDZA NA TEMAT SYSTEMÓW BEZZAŁOGOWYCH STATKÓW POWIETRZNYCH - część teoretyczna (wykład zdalny w czasie rzeczywistym "na żywo", ekran współdzielony)	Piotr MITKIEWICZ	19-06-2026	17:15	19:00	01:45	Nie

Przedmiot / temat	Prowadzący	Data realizacji zajęć	Godzina rozpoczęcia	Godzina zakończenia	Liczba godzin	Forma stacjonarna
<p>3 z 18</p> <p>OGÓLNA WIEDZA NA TEMAT SYSTEMÓW BEZZAŁOGOWYCH STATKÓW POWIETRZNYCH - część teoretyczna (wykład zdalny w czasie rzeczywistym "na żywo", ekran współdzielony)</p>	Piotr MITKIEWICZ	19-06-2026	19:15	21:15	02:00	Nie
<p>4 z 18</p> <p>PRZEPISY PRAWA LOTNICZEGO ORAZ PRZEPISY I ZASADY W ZAKRESIE STS-01 I STS-02 - część teoretyczna (wykład zdalny w czasie rzeczywistym "na żywo", ekran współdzielony)</p>	Piotr MITKIEWICZ	20-06-2026	09:00	12:00	03:00	Nie

Przedmiot / temat	Prowadzący	Data realizacji zajęć	Godzina rozpoczęcia	Godzina zakończenia	Liczba godzin	Forma stacjonarna
<p>5 z 18</p> <p>PRZEPISY PRAWA LOTNICZEGO ORAZ PRZEPISY I ZASADY W ZAKRESIE STS-01 I STS- 02 - część teoretyczna (wykład zdalny w czasie rzeczywistym "na żywo", ekran współdzielony)</p>	Piotr MITKIEWICZ	20-06-2026	12:15	15:15	03:00	Nie
<p>6 z 18</p> <p>PROCEDURY OPERACYJNE - część teoretyczna (wykład zdalny w czasie rzeczywistym "na żywo", ekran współdzielony)</p>	Piotr MITKIEWICZ	20-06-2026	15:30	17:30	02:00	Nie
<p>7 z 18</p> <p>TECHNICZNE I OPERACYJNE ŚRODKI OGRANICZAJ ĄCE RYZYKO NA ZIEMI I W POWIETRZU - część teoretyczna (wykład zdalny w czasie rzeczywistym "na żywo", ekran współdzielony)</p>	Piotr MITKIEWICZ	21-06-2026	09:00	12:00	03:00	Nie

Przedmiot / temat	Prowadzący	Data realizacji zajęć	Godzina rozpoczęcia	Godzina zakończenia	Liczba godzin	Forma stacjonarna
8 z 18 OSIĄGI BEZZAŁOGO WEGO STATKU POWIETRZNE GO (BSP) W LOCIE - część teoretyczna (wykład zdalny w czasie rzeczywistym "na żywo", ekran współdzielony)	Piotr MITKIEWICZ	21-06-2026	12:15	14:15	02:00	Nie
9 z 18 OGRANICZON E MOŻLIWOŚCI CZŁOWIEKA JAKO PILOTA BSP - część teoretyczna (wykład zdalny w czasie rzeczywistym "na żywo", ekran współdzielony)	Piotr MITKIEWICZ	21-06-2026	14:15	15:15	01:00	Nie
10 z 18 METEOROLO GIA - część teoretyczna (wykład zdalny w czasie rzeczywistym "na żywo", ekran współdzielony)	Piotr MITKIEWICZ	21-06-2026	15:30	16:30	01:00	Nie

Przedmiot / temat	Prowadzący	Data realizacji zajęć	Godzina rozpoczęcia	Godzina zakończenia	Liczba godzin	Forma stacjonarna
<p>11 z 18</p> <p>TERMOWIZJA - część teoretyczna (wykład zdalny w czasie rzeczywistym "na żywo", ekran współdzielony)</p>	Wojciech DŁUGOZIMA	22-06-2026	19:15	21:15	02:00	Nie
<p>12 z 18</p> <p>SYSTEMY GEOPRZESTRZENNE W OCHRONIE ŚRODOWISKA i POŻARNICTWIE (wykład zdalny w czasie rzeczywistym "na żywo", ekran współdzielony)</p>	Mikołaj KOSMOWSKI	23-06-2026	17:00	19:00	02:00	Nie
<p>13 z 18</p> <p>SYSTEMY GEOPRZESTRZENNE W OCHRONIE ŚRODOWISKA i POŻARNICTWIE (wykład zdalny w czasie rzeczywistym "na żywo", ekran współdzielony)</p>	Mikołaj KOSMOWSKI	23-06-2026	19:15	21:00	01:45	Nie

Przedmiot / temat	Prowadzący	Data realizacji zajęć	Godzina rozpoczęcia	Godzina zakończenia	Liczba godzin	Forma stacjonarna
<p>14 z 18 POSZUKIWANIE OSÓB ORAZ NIELEGALNYCH SKŁADOWISK i SAR - oprog. komp. RDT G2 Loc8 - część teoretyczna (wykład zdalny w czasie rzeczywistym, ekran współdzielony)</p>	Mikołaj KOSMOWSKI	24-06-2026	17:00	19:00	02:00	Nie
<p>15 z 18 FOTO-VIDEO Z DRONA w tym FOTOGRAFIA LOTNICZA oraz OBRÓBKA ZDJĘĆ I FILMÓW - część teoretyczna (wykład zdalny w czasie rzeczywistym "na żywo", ekran współdzielony)</p>	Mikołaj KOSMOWSKI	24-06-2026	19:15	21:15	02:00	Nie
<p>16 z 18 EGZAMIN PRÓBNY i OMÓWIENIE ODPOWIEDZI - część teoretyczna (ekran współdzielony)</p>	Piotr MITKIEWICZ	25-06-2026	19:15	21:15	02:00	Nie

Przedmiot / temat	Prowadzący	Data realizacji zajęć	Godzina rozpoczęcia	Godzina zakończenia	Liczba godzin	Forma stacjonarna
17 z 18 POST-TEST (odpowiedzi gromadzone automatycznie - bez ingerencji instruktora-wykładowcy, post-test zdalny w czasie rzeczywistym "na żywo", ekran współdzielony w celu nadzoru)	-	26-06-2026	17:45	18:00	00:15	Nie
18 z 18 PAŃSTWOWY EGZAMIN STS-01 I STS-02 - egzamin zdalny w czasie rzeczywistym ustalany jest indywidualnie z Kursantem i odbędzie się w czasie trwania niniejszej karty usługi	-	26-06-2026	18:00	19:00	01:00	Nie

Cennik

Cennik

Rodzaj ceny	Cena
Koszt przypadający na 1 uczestnika brutto	4 950,00 PLN
Podmiot uprawniony do zwolnienia z VAT na podstawie art. 43 ust. 1 ustawy o VAT	
Koszt przypadający na 1 uczestnika netto	4 950,00 PLN
Koszt osobogodziny brutto	117,86 PLN

Koszt osobogodziny netto	117,86 PLN
W tym koszt walidacji brutto	50,00 PLN
W tym koszt walidacji netto	50,00 PLN
W tym koszt certyfikowania brutto	200,00 PLN
W tym koszt certyfikowania netto	200,00 PLN

Prowadzący

Liczba prowadzących: 14



1 z 14

Katarzyna CZAJKA


Doświadczony instruktor i wykładowca posiadający 12-letnie doświadczenie w lotach na terenie UE. Prowadzi szkolenia teoretyczne i praktyczne. Z wykształcenia finansista, HR, pasjonatka lotnictwa od lat dziecięcych. Posiada uprawnienia UAVO INS/EGZ; NSTS 1/2/5/6, STS, VLOS do 25kg, BVLOS do 25kg. Egzaminator w zakresie teorii i praktyki bezzałogowych statków powietrznych Urzędu Lotnictwa Cywilnego. Pilot dronów FPV, uczestnik eventów i pokazów dronowych, na co dzień pilotuje drony z segmentu Enterprise wykonując loty pod fotogrametrię i teledetekcję niskiego pułapu. W wolnych chwilach spędza czas na podróżach caravaningowych, motocyklowych, nurkowaniu. Charakteryzuje się elastycznym i profesjonalnym podejściem do przyszłych pilotów dronów. Wykształcenie wyższe. Instruktor posiada doświadczenie zawodowe zdobyte nie wcześniej niż 5 lat oraz kwalifikacje nabyte nie wcześniej niż 5 lat przed obowiązywaniem niniejszej usługi rozwojowej. Instruktor posiada wiedzę w kontekście działań na rzecz ekoinnowacji oraz "cyfrowych i zielonych umiejętności" o charakterze zawodowym i/lub ogólnym, wykorzystywanych w obszarze "zielonej gospodarki" w oparciu o nowoczesne technologie ukierunkowane na niskoemisyjność i zasobooszczędność oraz ochronę środowiska.



2 z 14

Wojciech JURKIEWICZ

Ekspert w zakresie foto-video. Instruktor-Wykładowca Ośrodka „EuroDRON” posiadający bogate doświadczenie praktyczne w obszarze bezzałogowych statków powietrznych. Pilot i operator BSP. Posiada uprawnienia instruktorskie ULC w zakresie BSP. Instruktor-trener prowadzący szkolenia teoretyczne i praktyczne. Charakteryzuje się kreatywnością oraz elastycznym i profesjonalnym podejściem do przyszłych pilotów dronów. Wykształcenie wyższe. Instruktor posiada doświadczenie zawodowe zdobyte nie wcześniej niż 5 lat oraz kwalifikacje nabyte nie wcześniej niż 5 lat przed obowiązywaniem niniejszej usługi rozwojowej. Instruktor posiada również wiedzę w kontekście działań na rzecz ekoinnowacji oraz "zielonych umiejętności" o charakterze zawodowym i/lub ogólnym, wykorzystywanych w obszarze "zielonej gospodarki" w oparciu o nowoczesne technologie ukierunkowane na niskoemisyjność i zasobooszczędność oraz ochronę środowiska.



3 z 14

Paweł ZAWISZA



Doświadczony instruktor i wykładowca Ośrodka „EuroDRON”- posiadający bogate doświadczenie w lotach na terenie państw europejskich. Prowadzi szkolenia teoretyczne i praktyczne. Z wykształcenia pedagog, psycholog, muzyk, pasjonat lotnictwa. Wcześniejsze doświadczenia jako nauczyciel i dydaktyk wykorzystuje w pracy szkoleniowej, która jest jego pasją. Posiada uprawnienia UAVO INS, NSTS 1/2/5/6, STS, VLOS do 25kg, BVLOS do 25kg. Egzaminator w zakresie teorii bezzałogowych statków powietrznych Urzędu Lotnictwa Cywilnego. Pilot dronów FPV, uczestnik eventów i pokazów dronowych, nie ma chyba modelu drona, którego by nie przetestował. W wolnych chwilach wykorzystuje swoje umiejętności praktyczne budując własne drony FPV czy podróżując rowerem z dronami w plecaku. Charakteryzuje się elastycznym i profesjonalnym podejściem do przyszłych pilotów dronów. Wykształcenie wyższe. Instruktor posiada doświadczenie zawodowe zdobyte nie wcześniej niż 5 lat oraz kwalifikacje nabyte nie wcześniej niż 5 lat przed obowiązywaniem niniejszej usługi rozwojowej. Instruktor posiada również wiedzę w kontekście działań na rzecz ekoinnowacji oraz cyfrowych i zielonych umiejętności o charakterze zawodowym i/lub ogólnym, wykorzystywanych w obszarze "zielonej gospodarki" w oparciu o nowoczesne technologie ukierunkowane na niskoemisyjność i zasobooszczędność oraz ochronę środowiska.



4 z 14

Piotr STRUSKI

Oficer Wojska Polskiego oraz doświadczony instruktor-wykładowca Ośrodka „EuroDRON”. Absolwent Wyższej Szkoły Oficerskiej Sił Powietrznych w Dęblinie oraz podyplomowych studiów - Zarządzanie Lotnictwem w Akademii Obrony Narodowej w Warszawie. Doświadczony wieloletnią pracą w strukturach Sił Powietrznych RP oraz szkoleniu praktycznym i teoretycznym pilotów Bezzałogowych Statków Powietrznych. Specjalista w zakresie wykorzystania przestrzeni powietrznej, ruchu lotniczego oraz nawigacji lotniczej. Od sierpnia 2022 roku instruktor z uprawnieniami VLOS i BVLOS (A1, A2, A3, NSTS-01, NSTS-02, NSTS-05, NSTS-06). Ekspert w zakresie wykorzystania BSP w operacjach poszukiwawczo-ratowniczych „SEARCH AND RESCUE”. Wykształcenie wyższe. Instruktor posiada doświadczenie zawodowe zdobyte nie wcześniej niż 5 lat oraz kwalifikacje nabyte nie wcześniej niż 5 lat przed obowiązywaniem niniejszej usługi rozwojowej. Instruktor-wykładowca posiada wiedzę w kontekście działań na rzecz ekoinnowacji oraz "zielonych umiejętności" o charakterze zawodowym i/lub ogólnym, wykorzystywanych w obszarze "zielonej gospodarki" w oparciu o nowoczesne technologie ukierunkowane na niskoemisyjność i zasobooszczędność oraz ochronę środowiska.



5 z 14

Jarosław CZAJKA

Doświadczony instruktor i wykładowca posiadający 12-letnie doświadczenie w lotach na terenie UE. Prowadzi szkolenia teoretyczne i praktyczne. Z wykształcenia informatyk, PM, pasjonat lotnictwa. Posiada uprawnienia UAVO INS/EGZ; NSTS 1/2/5/6, STS, VLOS do 25kg, BVLOS do 25kg. Egzaminator w zakresie teorii i praktyki bezzałogowych statków powietrznych Urzędu Lotnictwa Cywilnego. Pilot dronów FPV, uczestnik eventów i pokazów dronowych, na co dzień pilotuje drony z segmentu Enterprise wykonując loty pod fotogrametrię i teledetekcję niskiego pułapu. W wolnych chwilach spędza czas na podróżach motocyklowych, nurkowaniu. Charakteryzuje się elastycznym i profesjonalnym podejściem do przyszłych pilotów dronów. Wykształcenie wyższe. Instruktor posiada doświadczenie zawodowe zdobyte nie wcześniej niż 5 lat oraz kwalifikacje nabyte nie wcześniej niż 5 lat przed obowiązywaniem niniejszej usługi rozwojowej. Instruktor posiada wiedzę w kontekście działań na rzecz ekoinnowacji oraz "cyfrowych i zielonych umiejętności" o charakterze zawodowym i/lub ogólnym, wykorzystywanych w obszarze "zielonej gospodarki" w oparciu o nowoczesne technologie ukierunkowane na niskoemisyjność i zasobooszczędność oraz ochronę środowiska.

6 z 14

Michał BOGDAŃSKI



Instruktor-Wykładowca Ośrodka „EuroDRON” z bogatym doświadczeniem w obsłudze bezzałogowych statków powietrznych, specjalizujący się fotografii i filmowaniu z powietrza w tym terenów chronionych. Posiada uprawnienia UAVO INS, NSTS 1/2/5/6, STS, VLOS do 25kg, BVLOS do 25kg. Historyk, fotograf, pasjonat reżyserii i montażu filmowego, wieloletni organizator turystyki dla młodzieży. Doświadczony pilot i przewodnik wycieczek. Miłośnik krajów Azji Centralnej (Uzbekistan, Kazachstan, Kirgistan), Gruzji, Armenii i Bliskiego Wschodu. Autor przewodników, książek i artykułów historycznych. Wolontariusz wśród Polaków na Wschodzie. Zafascynowany wszelkimi pograniczami kultur i narodów, szczególnie Wilnem i rodzinną Kurpiowszczyzną. Pasjonat filmowania dronami, górskich wędrówek, wypraw rowerowych i dalekich podróży. Wykształcenie wyższe. Instruktor posiada doświadczenie zawodowe zdobyte nie wcześniej niż 5 lat oraz kwalifikacje nabyte nie wcześniej niż 5 lat przed obowiązywaniem niniejszej usługi rozwojowej. Instruktor-wykładowca posiada wiedzę w kontekście działań na rzecz ekoinnowacji oraz "zielonych umiejętności" o charakterze zawodowym i/lub ogólnym, wykorzystywanych w obszarze "zielonej gospodarki" w oparciu o nowoczesne technologie ukierunkowane na niskoemisyjność i zasobooszczędność oraz ochronę środowiska.



7 z 14

Paweł Zawisza

Doświadczony instruktor i wykładowca Ośrodka „EuroDRON”- posiadający bogate doświadczenie w lotach na terenie państw europejskich. Prowadzi szkolenia teoretyczne i praktyczne. Z wykształcenia pedagog, psycholog, muzyk, pasjonat lotnictwa. Wcześniejsze doświadczenia jako nauczyciel i dydaktyk wykorzystuje w pracy szkoleniowej, która jest jego pasją. Posiada uprawnienia UAVO INS, NSTS 1/2/5/6, STS, VLOS do 25kg, BVLOS do 25kg. Egzaminator w zakresie teorii bezzałogowych statków powietrznych Urzędu Lotnictwa Cywilnego. Pilot dronów FPV, uczestnik eventów i pokazów dronowych, nie ma chyba modelu drona, którego by nie przetestował. W wolnych chwilach wykorzystuje swoje umiejętności praktyczne budując własne drony FPV czy podróżując rowerem z dronami w plecaku. Charakteryzuje się elastycznym i profesjonalnym podejściem do przyszłych pilotów dronów. Wykształcenie wyższe. Instruktor posiada doświadczenie zawodowe zdobyte nie wcześniej niż 5 lat oraz kwalifikacje nabyte nie wcześniej niż 5 lat przed obowiązywaniem niniejszej usługi rozwojowej. Instruktor posiada również wiedzę w kontekście działań na rzecz ekoinnowacji oraz cyfrowych i zielonych umiejętności o charakterze zawodowym i/lub ogólnym, wykorzystywanych w obszarze "zielonej gospodarki" w oparciu o nowoczesne technologie ukierunkowane na niskoemisyjność i zasobooszczędność oraz ochronę środowiska.



8 z 14

Szymon Sokołowski


Instruktor Ośrodka „EuroDRON” posiadający duże doświadczenie praktyczne związane z bezzałogowymi statkami powietrznymi. Podchodzący indywidualnie do każdego kursanta, aby maksymalnie dostosować szkolenie do potrzeb przyszłego pilota BSP. Wykonywał projekty związane z fotografowaniem i realizowaniem filmów z drona dla organizacji i stowarzyszeń pozarządowych. Hobbistycznie tworzy ortofotomapy. Jego zdjęcia z drona wrzucane na Google Maps w celu pokazania różnych miejsc z innej perspektywy, osiągnęły już ponad 1 000 000 wyświetleń. Od prawie dekady związany z lotnictwem cywilnym. Pracował na lotnisku Chopina, aktualnie pracuje na lotnisku w Balicach. Wykształcenie średnie. Instruktor posiada doświadczenie zawodowe zdobyte nie wcześniej niż 5 lat oraz kwalifikacje nabyte nie wcześniej niż 5 lat przed obowiązywaniem niniejszej usługi rozwojowej. Instruktor posiada wiedzę w kontekście działań na rzecz ekoinnowacji oraz "zielonych umiejętności" o charakterze zawodowym i/lub ogólnym, wykorzystywanych w obszarze "zielonej gospodarki" w oparciu o nowoczesne technologie ukierunkowane na niskoemisyjność i zasobooszczędność oraz ochronę środowiska. Adres e-mail do kontaktu z instruktorem: eurodron@we.edu.pl. W tytule maila proszę napisać: Szymon Sokołowski.

9 z 14



Wojciech ZAWISZA

Instruktor z wieloletnim doświadczeniem w szkoleniu operatorów bezałogowych statków powietrznych (BSP). Posiada praktyczne doświadczenie w pracy z systemami BSP, regularnie aktualizuje swoją wiedzę, uczestnicząc w szkoleniach. Adres e-mail do kontaktu z instruktorem: eurodron@we.edu.pl. W tytule maila proszę napisać: Wojciech Zawisza



10 z 14

Janusz Kaczor

Instruktor-Wykładowca Ośrodka „EuroDRON” posiadający bogate doświadczenie praktyczne w obszarze bezałogowych statków powietrznych. Pilot i operator BSP. Posiada uprawnienia instruktorskie ULC w zakresie BSP. Instruktor-trener prowadzący szkolenia teoretyczne i praktyczne. Posiada uprawnienia UAVO INS, NSTS 1/2/5/6, STS, VLOS do 25kg, BVLOS do 25kg. Egzaminator w zakresie teorii bezałogowych statków powietrznych Urzędu Lotnictwa Cywilnego. Wykształcenie wyższe. Instruktor posiada doświadczenie zawodowe zdobyte nie wcześniej niż 5 lat oraz kwalifikacje nabyte nie wcześniej niż 5 lat przed obowiązywaniem niniejszej usługi rozwojowej. Instruktor posiada również wiedzę w kontekście działań na rzecz ekoinnowacji oraz cyfrowych i zielonych umiejętności o charakterze zawodowym i/lub ogólnym, wykorzystywanych w obszarze "zielonej gospodarki" w oparciu o nowoczesne technologie ukierunkowane na niskoemisyjność i zasobooszczędność oraz ochronę środowiska. Adres e-mail do kontaktu z instruktorem: eurodron@we.edu.pl. W tytule maila proszę napisać: Janusz Kaczor.



11 z 14

Maciej SKORATKO

Instruktor z wykształceniem średnim, prowadzi szkolenia praktyczne w zakresie podstaw obsługi bezałogowych statków powietrznych. Pasjonat lotnictwa i nowych technologii, stale rozwijający swoje umiejętności. W swojej pracy kładzie nacisk na bezpieczeństwo, odpowiedzialność i praktyczne przygotowanie kursantów do lotów. Adres e-mail do kontaktu z instruktorem: eurodron@we.edu.pl. W tytule maila proszę napisać: Maciej Skoratko. Zgodnie z zał. nr 2 do Regulaminu BUR: Dostawca Usług wskazuje w Karcie Usługi informacje dotyczące Trenera prowadzącego usługę oraz osoby walidującej: Doświadczenie zawodowe zdobyte nie wcześniej niż 5 lat oraz kwalifikacje nabyte nie wcześniej niż 5 lat.



12 z 14

Piotr MITKIEWICZ

Instruktor w ramach EuroDRON w obszarze militarnym. Doświadczony weteran wojny ukraińskiej, ekspert ds. dronów bojowych i taktyk szturmowych. Dowodził plutonem rozpoznawczym na froncie, a w ramach projektu FON szkoli polskich żołnierzy i opracowuje własne systemy UAV bazując na doświadczeniach wojennych. Jego specjalizacja obejmuje nowoczesne taktyki dronowe oraz analizę rosyjskich metod walki. Instruktor-trener prowadzący szkolenia teoretyczne i praktyczne. Wykształcenie wyższe. Instruktor posiada doświadczenie zawodowe zdobyte nie wcześniej niż 5 lat oraz kwalifikacje nabyte nie wcześniej niż 5 lat przed obowiązywaniem niniejszej usługi rozwojowej. Instruktor posiada również wiedzę w kontekście działań na rzecz cyfrowych umiejętności o charakterze zawodowym i/lub ogólnym, wykorzystywanych w obszarze cyfrowych kompetencji w oparciu o nowoczesne technologie. Adres e-mail do kontaktu z instruktorem: eurodron@we.edu.pl. W tytule maila proszę napisać: Piotr MITKIEWICZ. Zgodnie z zał. nr 2 do Regulaminu BUR: Dostawca Usług wskazuje w Karcie Usługi informacje dotyczące Trenera prowadzącego usługę oraz osoby walidującej: Doświadczenie zawodowe zdobyte nie wcześniej niż 5 lat oraz kwalifikacje nabyte nie wcześniej niż 5 lat.




13 z 14

Wojciech DŁUGOZIMA



Specjalista w dziedzinie fotografii i wideo, posiadający uprawnienia UAVO STS01/STS02 do 25 kg. Cechuje go kreatywność, profesjonalizm oraz zaangażowanie w kształcenie przyszłych pilotów dronów. Instruktor posiada doświadczenie zawodowe zdobyte nie wcześniej niż 5 lat oraz kwalifikacje nabyte nie wcześniej niż 5 lat przed obowiązywaniem niniejszej usługi rozwojowej. t. Dysponuje szeroką wiedzą z zakresu platform bezzałogowych oraz ich wykorzystania w wielu obszarach. Adres e-mail do kontaktu z instruktorem: eurodron@we.edu.pl. W tytule maila proszę napisać: Wojciech DŁUGOZIMA. Zgodnie z zał. nr 2 do Regulaminu BUR: Dostawca Usług wskazuje w Karcie Usługi informacje dotyczące Trenera prowadzącego usługę oraz osoby walidującej: Doświadczenie zawodowe zdobyte nie wcześniej niż 5 lat oraz kwalifikacje nabyte nie wcześniej niż 5 lat.



14 z 14

Mikołaj KOSMOWSKI

Doświadczony Instruktor-Wykładowca, który przygotował do egzaminów państwowych około 1 500 przyszłych pilotów dronów. Realizował i nadzorował szkolenia dla służb mundurowych oraz agencji rządowych. W powietrzu spędził ponad 10 000 godzin. Organizował eventy związane z bezzałogowymi systemami latającymi, wyścigi dronów, pokazy, prelekcje, pokazy świetlne - drone-show. Ekspert w zakresie obsługi systemu SOWA służącego do badania smogu oraz inspekcji turbin wiatrowych (głównie zagraniczne kontrakty w tym zakresie). W ostatnich trzech latach przeprowadził +1000 inspekcji kominów w zakresie badania smogu oraz +1000 inspekcji turbin wiatrowych. Wykształcenie wyższe. Instruktor posiada doświadczenie zawodowe zdobyte nie wcześniej niż 5 lat oraz kwalifikacje nabyte nie wcześniej niż 5 lat przed obowiązywaniem niniejszej usługi rozwojowej. Instruktor posiada wiedzę w kontekście działań na rzecz ekoinnowacji oraz "zielonych umiejętności" o charakterze zawodowym i/lub ogólnym, wykorzystywanych w obszarze "zielonej gospodarki" w oparciu o nowoczesne technologie ukierunkowane na niskoemisyjność i zasobooszczędność oraz ochronę środowiska. Adres e-mail do kontaktu z instruktorem: eurodron@we.edu.pl. W tytule maila proszę napisać: Mikołaj Kosmowski. Zgodnie z zał. nr 2 do Regulaminu BUR: Dostawca Usług wskazuje w Karcie Usługi informacje dotyczące Trenera prowadzącego usługę oraz osoby walidującej: Doświadczenie zawodowe zdobyte nie wcześniej niż 5 lat oraz kwalifikacje nabyte nie wcześniej

Informacje dodatkowe

Informacje o materiałach dla uczestników usługi

- DOSTĘP na czas szkolenia do naszej platformy elektronicznej z materiałami szkoleniowymi w formie slajdów, dzięki któremu w dowolnym, dogodnym momencie będziesz mógł powtórzyć, bądź przypomnieć omawiane podczas szkolenia teoretycznego zagadnienia w obszarze ULC.

Warunki uczestnictwa

Aby przystąpić do szkolenia Uczestnik musi mieć ukończone 18 lat i pełnić służbę w straży pożarnej.

Przystępując do egzaminu zdalnego w czasie rzeczywistym Kursant musi mieć stały dostęp do urządzenia elektronicznego wyposażonego w kamerę, głośnik i mikrofon.

Kursant jest świadomy i wyraża zgodę, aby na potrzeby Usługodawcy, jak również na potrzeby monitoringu, kontroli oraz w celu utrwalenia efektów kształcenia, usługa może być rejestrowana (nagrywana). Kursantom nie udostępniamy w żadnej formie nagrań ze szkolenia.

Informacje dodatkowe

- **UWAGA!** W przypadku dofinansowania usługi **poniżej 70%** ze środków publicznych, usługa nie jest zwolniona z podatku VAT. Należy wówczas doliczyć do usługi szkoleniowej należny VAT w wysokości 23%.
- Kwalifikacja związana z zieloną/cyfrową transformacją.

- Zastrzegamy, że zgodnie z wytycznymi w zakresie zarządzania niespodziewanymi sytuacjami (Załącznik nr 4 do Regulaminu BUR) istnieje możliwość, iż Instruktorzy mogą prowadzić usługę rotacyjnie w zależności od dostępności danego instruktora w dniu szkolenia oraz faktycznego uruchomienia danej usługi. Zastrzegamy sobie możliwość zmiany instruktora ze względu na nieprzewidziane sytuacje. Każdy wyznaczony Instruktor posiada stosowne uprawnienia oraz odpowiednią wiedzę i umiejętności do poprowadzenia niniejszej usługi rozwojowej w zakresie bezzałogowych statków powietrznych i modułów specjalistycznych.
- Zawarto umowę z WUP Kraków na realizację projektów: „Małopolski pociąg do kariery” i „Nowy start w Małopolsce z EURESem”, a także innych projektów

Warunki techniczne

W trybie zdalnym szkolenia teoretyczne realizujemy w formie wykładów zdalnych w czasie rzeczywistym z wykorzystaniem platformy Teams/ZOOM.

Wymagania systemowe:

- połączenie internetowe - szerokopasmowe przewodowe lub bezprzewodowe (3G lub 4G / LTE)
- głośniki i mikrofon - wbudowany lub wtyk USB lub bezprzewodowy Bluetooth
- kamera internetowa lub kamera internetowa HD - wbudowana lub wtyczka USB
- lub kamera HD lub kamera HD z kartą przechwytywania wideo

Obsługiwane systemy operacyjne:

- macOS X z systemem macOS 10.7 lub nowszym
- Windows 10

Uwaga: w przypadku urządzeń z systemem Windows 10 muszą one działać w systemie Windows 10 Home, Pro lub Enterprise. Tryb S nie jest obsługiwany.

- Windows 8 lub 8.1
- System Windows 7
- Windows Vista z dodatkiem SP1 lub nowszym
- Windows XP z dodatkiem SP3 lub nowszym
- Ubuntu 12.04 lub nowszy
- Mennica 17.1 lub nowsza
- Red Hat Enterprise Linux 6.4 lub nowszy
- Oracle Linux 6.4 lub nowszy
- CentOS 6.4 lub nowszy
- Fedora 21 lub nowsza
- OpenSUSE 13.2 lub wyższy
- ArchLinux (tylko 64-bit)

Obsługiwane tablety i urządzenia mobilne:

- Surface Pro 2 lub nowszy z systemem Windows 8.1 lub nowszym

Uwaga: W przypadku tabletów z systemem Windows 10 muszą one działać w systemie Windows 10 Home, Pro lub Enterprise. Tryb S nie jest obsługiwany.

- Urządzenia z systemem IOS lub Android

• Urządzenia Blackberry

Obsługiwane przeglądarki:

• Windows: IE 11+, Edge 12+, Firefox 27+, Chrome 30+

• Mac: Safari 7+, Firefox 27+, Chrome 30+

• Linux: Firefox 27+, Chrome 30+

Wymagania dotyczące procesora i pamięci RAM:

Minimum - Procesor jednorzeniowy 1 GHz lub wyższy, nie dotyczy

Zalecane - Procesor dwurdzeniowy 2 GHz lub wyższy (i3 / i5 / i7 lub odpowiednik AMD), 4GB

Link umożliwiający uczestnictwo w szkoleniu zdalnym w czasie rzeczywistym (on-line) jest ważny w okresie trwania niniejszej usługi.

Adres

ul. Lotnisko 1
40-271 Katowice
woj. śląskie

Szkolenie teoretyczne, per-test i post-test oraz egzamin przeprowadzone będą w formie zdalnej w czasie rzeczywistym.

Część praktyczna z Instrukctorem, realizowana jest stacjonarnie w miejscu przygotowanym do lotów. Dokładne terminy i miejsca zajęć praktycznych ustalane są indywidualnie pomiędzy Kursantem a Dostawcą Usługi (czyli nami). Zajęcia praktyczne odbędą się w czasie trwania niniejszej karty usługi tj. w okresie od 19.06.2026 do 30.07.2026 r. Szczegółowe dni i godziny części praktycznej dostępne będą u osoby nadzorującej usługę po stronie Dostawcy Usługi.

Przy sprzyjających warunkach pogodowych usługa rozwojowa może się zakończyć przed datą wskazaną jako data końcowa karty usługi.

Ze względu na zmienne warunki atmosferyczne i/lub dostępność przestrzeni powietrznej, zastrzega się możliwość zmiany terminu i miejsca realizacji szkolenia. O zaistniałej sytuacji Kursant zostanie poinformowany tel./e-mail. Kursant zobowiązany jest o takim fakcie poinformować niezwłocznie Operatora.

Kontakt



Dariusz SKORATKO

E-mail eurodron@we.edu.pl

Telefon (+48) 502 338 802