



Dendrolog

Numer usługi 2025/11/20/147963/3161376

9 230,00 PLN brutto

9 230,00 PLN netto

52,15 PLN brutto/h

52,15 PLN netto/h

FUNDACJA POLSKA
SZKOŁA
DENDROLOGII I
ARBORYSTYKI

★★★★★ 4,9 / 5

26 ocen

📍 Łódź / mieszana (stacjonarna połączona z usługą zdalną w czasie rzeczywistym)

🏠 Usługa szkoleniowa

🕒 177 h

📅 06.12.2025 do 03.10.2026

Informacje podstawowe

Kategoria

Ekologia i rolnictwo / Ochrona środowiska

Grupa docelowa usługi

1. Urzędnicy samorządowi i pracownicy administracji publicznej

Osoby odpowiedzialne za gospodarkę drzewostanem w miastach i gminach.

Pracownicy wydziałów ochrony środowiska, urbanistyki i architektury.

2. Arboryści i dendrologowie

Specjaliści zajmujący się pielęgnacją, diagnostyką i ochroną drzew.

Osoby pracujące na co dzień przy konserwacji pomników przyrody oraz ocenie ich stanu zdrowotnego.

3. Architekci krajobrazu i projektanci zieleni

Profesjonaliści zajmujący się projektowaniem terenów zielonych i ich utrzymaniem.

4. Pracownicy firm zajmujących się wycinką i pielęgnacją drzew

Osoby realizujące zadania techniczne związane z gospodarką leśną i miejską.

5. Pracownicy nauki i studenci

Osoby zainteresowane poszerzaniem wiedzy w zakresie dendrologii i arborystyki na potrzeby badań naukowych lub praktyki zawodowej.

6. Pasjonaci przyrody

Osoby prywatne, które chcą lepiej zrozumieć drzewa, ich pielęgnację oraz ochronę.

Minimalna liczba uczestników

20

Maksymalna liczba uczestników	25
Data zakończenia rekrutacji	05-12-2025
Forma prowadzenia usługi	mieszana (stacjonarna połączona z usługą zdalną w czasie rzeczywistym)
Liczba godzin usługi	177
Podstawa uzyskania wpisu do BUR	Certyfikat VCC Akademia Edukacyjna

Cel

Cel edukacyjny

Szkolenie przygotowuje do samodzielnego wykonywania diagnostyki, planowania i nadzorowania pielęgnacji i ochrony drzew, z poszanowaniem ich wartości ekologicznej i krajobrazowej.

Efekty uczenia się oraz kryteria weryfikacji ich osiągnięcia i Metody walidacji

Efekty uczenia się	Kryteria weryfikacji	Metoda walidacji
Wiedza: Charakteryzuje podstawowe grupy drzew i krzewów występujących w Polsce	<ul style="list-style-type: none"> • rozróżnia gatunki drzew i krzewów po cechach morfologicznych (liście, pędy, kora, owoce) • klasyfikuje gatunki według przynależności systematycznej • wskazuje gatunki rodzime i introdukowane 	Test teoretyczny
Wiedza: Wyjaśnia budowę anatomiczną i fizjologiczną drzewa	<ul style="list-style-type: none"> • opisuje funkcje poszczególnych tkanek drzewa • charakteryzuje procesy fizjologiczne (fotosynteza, transpiracja, przewodzenie) • identyfikuje czynniki wpływające na wzrost i kondycję drzewa 	Test teoretyczny z wynikiem generowanym automatycznie
Wiedza: Omawia wymagania siedliskowe drzew i krzewów oraz ich znaczenie ekologiczne	<ul style="list-style-type: none"> • opisuje zależność między warunkami glebowymi, wodnymi i klimatycznymi a występowaniem gatunków • charakteryzuje rolę drzew w utrzymaniu bioróżnorodności i równowagi ekosystemów • interpretuje znaczenie drzew w środowisku miejskim i przyrodniczym 	Test teoretyczny z wynikiem generowanym automatycznie

Efekty uczenia się	Kryteria weryfikacji	Metoda walidacji
<p>Wiedza: Zna przepisy prawa dotyczące ochrony drzew i terenów zieleni</p> <p>Umiejętności: Rozpoznaje gatunki drzew i krzewów w terenie</p>	<ul style="list-style-type: none"> • omawia przepisy ustawy o ochronie przyrody i aktów wykonawczych • analizuje przypadki postępowań administracyjnych dotyczących usuwania drzew i krzewów • rozróżnia obowiązki właściciela, wykonawcy i organu administracji • identyfikuje gatunki na podstawie cech morfologicznych • stosuje klucze i atlasy dendrologiczne • określa cechy diagnostyczne drzew w różnych porach roku 	<p>Test teoretyczny z wynikiem generowanym automatycznie</p> <p>Prezentacja</p>
<p>Umiejętności: Opracowuje podstawową dokumentację dendrologiczną</p>	<ul style="list-style-type: none"> • sporządza opis gatunku i jego lokalizacji • opracowuje uproszczoną kartę inwentaryzacyjną drzewa • wykonuje szkic sytuacyjny lub plan stanowiska 	<p>Prezentacja</p>
<p>Umiejętności: Dobiera gatunki drzew i krzewów do warunków siedliskowych i kompozycyjnych</p> <p>Kompetencje społeczne: Wykazuje odpowiedzialność za środowisko przyrodnicze i zachowuje etykę zawodową</p>	<ul style="list-style-type: none"> • analizuje uwarunkowania środowiskowe i przestrzenne • proponuje odpowiednie gatunki do nasadzeń w danym miejscu • uzasadnia dokonany wybór • uzasadnia znaczenie drzew dla człowieka i ekosystemu • postępuje zgodnie z zasadami ochrony przyrody i zrównoważonego rozwoju • wykazuje gotowość do dalszego uczenia się i pogłębiania wiedzy dendrologicznej 	<p>Prezentacja</p> <p>Prezentacja</p>

Kwalifikacje

Kwalifikacje niewłączone do ZSK

Uznane kwalifikacje

Pytanie 4. Czy dokument potwierdzający uzyskanie kwalifikacji jest rozpoznawalny i uznawalny w danej branży/sektorze (czy certyfikat otrzymał pozytywne rekomendacje od co najmniej 5 pracodawców danej branży/ sektorów lub związku branżowego, zrzeszającego pracodawców danej branży/sektorów)?

TAK

Informacje

Podstawa prawna dla Podmiotów / kategorii Podmiotów	uprawnione do realizacji procesów walidacji i certyfikowania na mocy innych przepisów prawa
Nazwa Podmiotu prowadzącego walidację	Fundacja VCC
Nazwa Podmiotu certyfikującego	Fundacja VCC

Program

Kurs „Dendrolog” to roczna usługa rozwojowa w formule zjazdów weekendowych, przygotowująca do pracy z drzewami w mieście i poza nim. Uczestnik uczy się rozpoznawania gatunków drzew i krzewów (także bezlistnie), oceny siedlisk i kondycji oraz planowania zabiegów pielęgnacyjnych i ochronnych. Zakres: dendrologia ogólna i terenowa, drzewa pomnikowe, ekologia drzew i lasu, zadrzewienia przydrożne, standardy pielęgnacji, diagnostyka i podstawy arborystyki, ochrona drzew przy inwestycjach i wycena, fitopatologia, mykologia oraz GIS (QGIS/QField) w inwentaryzacjach. Metody: wykłady, warsztaty, ćwiczenia terenowe, case studies, praca w podgrupach 4–6 os., zadania indywidualne. Grupa do 25 osób; na GIS 1 stanowisko na osobę. Zajęcia w godz. zegarowych w blokach 3 godzinnych. Postępy weryfikowane testami, oceną zadań terenowych i projektów GIS; na końcu zaliczenie teoretyczne i praktyczne.

Harmonogram

Liczba przedmiotów/zajęć: 59

Przedmiot / temat zajęć	Prowadzący	Data realizacji zajęć	Godzina rozpoczęcia	Godzina zakończenia	Liczba godzin	Forma stacjonarna
1 z 59 GIS	Wojciech Brol	06-12-2025	10:00	13:00	03:00	Tak
2 z 59 GIS	Wojciech Brol	06-12-2025	13:30	16:30	03:00	Tak
3 z 59 GIS	Wojciech Brol	07-12-2025	08:30	11:30	03:00	Tak
4 z 59 GIS	Wojciech Brol	07-12-2025	12:00	15:00	03:00	Tak
5 z 59 Prawo w ochronie drzew	Michał Kobyliński	17-01-2026	10:00	13:00	03:00	Nie
6 z 59 Prawo w ochronie drzew	Michał Kobyliński	17-01-2026	13:30	16:30	03:00	Nie
7 z 59 Prawo w ochronie drzew0830	Michał Kobyliński	18-01-2026	08:30	11:30	03:00	Nie
8 z 59 Prawo w ochronie drzew	Michał Kobyliński	18-01-2026	12:00	15:00	03:00	Nie

Przedmiot / temat zajęć	Prowadzący	Data realizacji zajęć	Godzina rozpoczęcia	Godzina zakończenia	Liczba godzin	Forma stacjonarna
9 z 59 Dendrologia - stan bezlistny	Andrzej Jagodziński	31-01-2026	10:00	13:00	03:00	Tak
10 z 59 Dendrologia - stan bezlistny	Andrzej Jagodziński	31-01-2026	13:30	16:30	03:00	Tak
11 z 59 Dendrologia - stan bezlistny	Andrzej Jagodziński	01-02-2026	08:30	11:30	03:00	Tak
12 z 59 Dendrologia - stan bezlistny	Andrzej Jagodziński	01-02-2026	12:00	15:00	03:00	Tak
13 z 59 Drzewa przy drogach	Maciej Żołnierczuk	14-02-2026	10:00	13:00	03:00	Nie
14 z 59 Drzewa przy drogach	Maciej Żołnierczuk	14-02-2026	13:30	16:30	03:00	Nie
15 z 59 Komunikacja społeczna	Agnieszka Malawska	15-02-2026	08:30	11:30	03:00	Nie
16 z 59 Komunikacja społeczna	Agnieszka Malawska	15-02-2026	12:00	15:00	03:00	Nie
17 z 59 Drzewa na placu budowy. Kosztorysy inwestorskie.	Marzena Suchocka	28-02-2026	10:00	13:00	03:00	Tak
18 z 59 Drzewa na placu budowy. Kosztorysy inwestorskie.	Marzena Suchocka	28-02-2026	13:30	16:30	03:00	Tak
19 z 59 Drzewa na placu budowy. Kosztorysy inwestorskie.	Marzena Suchocka	01-03-2026	08:30	11:30	03:00	Tak

Przedmiot / temat zajęć	Prowadzący	Data realizacji zajęć	Godzina rozpoczęcia	Godzina zakończenia	Liczba godzin	Forma stacjonarna
20 z 59 Drzewa na placu budowy. Kosztorysy inwestorskie.	Marzena Suchocka	01-03-2026	12:00	15:00	03:00	Tak
21 z 59 Diagnostyka drzew	Mirosław Szklarski	14-03-2026	10:00	13:00	03:00	Tak
22 z 59 Diagnostyka drzew	Mirosław Szklarski	14-03-2026	13:30	16:30	03:00	Tak
23 z 59 Diagnostyka drzew	Mirosław Szklarski	15-03-2026	08:30	11:30	03:00	Tak
24 z 59 Diagnostyka drzew	Mirosław Szklarski	15-03-2026	12:00	15:00	03:00	Tak
25 z 59 Patogeny drzew	Wojciech Pusz	11-04-2026	10:00	13:00	03:00	Tak
26 z 59 Patogeny drzew	Wojciech Pusz	11-04-2026	13:30	16:30	03:00	Tak
27 z 59 Patogeny drzew	Wojciech Pusz	12-04-2026	08:30	11:30	03:00	Tak
28 z 59 Patogeny drzew	Wojciech Pusz	12-04-2026	12:00	15:00	03:00	Tak
29 z 59 Wykorzystywanie urządzeń diagnostycznych	Mirosław Szklarski	25-04-2026	10:00	13:00	03:00	Tak
30 z 59 Wykorzystywanie urządzeń diagnostycznych	Mirosław Szklarski	25-04-2026	13:30	16:30	03:00	Tak

Przedmiot / temat zajęć	Prowadzący	Data realizacji zajęć	Godzina rozpoczęcia	Godzina zakończenia	Liczba godzin	Forma stacjonarna
31 z 59 Wykorzystywanie urządzeń diagnostycznych	Mirosław Szklarski	26-04-2026	08:30	11:30	03:00	Tak
32 z 59 Wykorzystywanie urządzeń diagnostycznych	Mirosław Szklarski	26-04-2026	12:00	15:00	03:00	Tak
33 z 59 Szkółkarstwo, nasadzenia drzew	Marcin Szczotka	09-05-2026	10:00	13:00	03:00	Tak
34 z 59 Szkółkarstwo, nasadzenia drzew	Marcin Szczotka	09-05-2026	13:30	16:30	03:00	Tak
35 z 59 Szkółkarstwo, nasadzenia drzew	Marcin Szczotka	10-05-2026	08:30	11:30	03:00	Tak
36 z 59 Szkółkarstwo, nasadzenia drzew	Marcin Szczotka	10-05-2026	12:00	15:00	03:00	Tak
37 z 59 Zajęcia arborystyczne	Marcin Szczotka	22-05-2026	11:30	14:30	03:00	Tak
38 z 59 Zajęcia arborystyczne	Marcin Szczotka	22-05-2026	15:00	18:00	03:00	Tak
39 z 59 Zajęcia arborystyczne	Marcin Szczotka	23-05-2026	10:00	13:00	03:00	Tak
40 z 59 Zajęcia arborystyczne	Marcin Szczotka	23-05-2026	13:30	16:30	03:00	Tak
41 z 59 Zajęcia arborystyczne	Marcin Szczotka	24-05-2026	08:30	11:30	03:00	Tak
42 z 59 Zajęcia arborystyczne	Marcin Szczotka	24-05-2026	12:00	15:00	03:00	Tak

Przedmiot / temat zajęć	Prowadzący	Data realizacji zajęć	Godzina rozpoczęcia	Godzina zakończenia	Liczba godzin	Forma stacjonarna
43 z 59 Gatunki chronione w obrębie zadrzewień	Mariusz Simka	13-06-2026	10:00	13:00	03:00	Tak
44 z 59 Gatunki chronione w obrębie zadrzewień	Mariusz Simka	13-06-2026	13:30	16:30	03:00	Tak
45 z 59 Gatunki chronione w obrębie zadrzewień	Mariusz Simka	14-06-2026	08:30	11:30	03:00	Tak
46 z 59 Gatunki chronione w obrębie zadrzewień	Mariusz Simka	14-06-2026	12:00	15:00	03:00	Tak
47 z 59 Dendroflora terenów historycznie cennych	Kinga Nowak	27-06-2026	10:00	13:00	03:00	Tak
48 z 59 Dendroflora terenów historycznie cennych	Kinga Nowak	27-06-2026	13:30	16:30	03:00	Tak
49 z 59 Dendroflora terenów historycznie cennych	Kinga Nowak	28-06-2026	08:30	11:30	03:00	Tak
50 z 59 Dendroflora terenów historycznie cennych	Kinga Nowak	28-06-2026	12:00	15:00	03:00	Tak
51 z 59 Dendrologia - gatunki nagonasienne	Andrzej Jagodziński	05-09-2026	10:00	13:00	03:00	Tak

Przedmiot / temat zajęć	Prowadzący	Data realizacji zajęć	Godzina rozpoczęcia	Godzina zakończenia	Liczba godzin	Forma stacjonarna
52 z 59 Dendrologia - gatunki nagonasienna	Andrzej Jagodziński	05-09-2026	13:30	16:30	03:00	Tak
53 z 59 Dendrologia - gatunki nagonasienna	Andrzej Jagodziński	06-09-2026	08:30	11:30	03:00	Tak
54 z 59 Dendrologia - gatunki nagonasienna	Andrzej Jagodziński	06-09-2026	12:00	15:00	03:00	Tak
55 z 59 Diagnostyka drzew	Mirosław Szklarski	19-09-2026	10:00	13:00	03:00	Tak
56 z 59 Diagnostyka drzew	Mirosław Szklarski	19-09-2026	13:30	16:30	03:00	Tak
57 z 59 Diagnostyka drzew	Mirosław Szklarski	20-09-2026	08:30	11:30	03:00	Tak
58 z 59 Diagnostyka drzew	Mirosław Szklarski	20-09-2026	12:00	15:00	03:00	Tak
59 z 59 Egzamin zewnętrzny	-	03-10-2026	08:00	11:00	03:00	Tak

Cennik

Cennik

Rodzaj ceny	Cena
Koszt przypadający na 1 uczestnika brutto	9 230,00 PLN
Koszt przypadający na 1 uczestnika netto	9 230,00 PLN
Koszt osobogodziny brutto	52,15 PLN

Koszt osobogodziny netto	52,15 PLN
W tym koszt walidacji brutto	930,00 PLN
W tym koszt walidacji netto	930,00 PLN
W tym koszt certyfikowania brutto	222,00 PLN
W tym koszt certyfikowania netto	222,00 PLN

Prowadzący

Liczba prowadzących: 11



1 z 11

Wojciech Broł

Geograf i praktyk GIS.

Absolwent geografii na Uniwersytecie Śląskim (Wydział Nauk o Ziemi) oraz studiów podyplomowych z Systemów Informacji Geograficznej na Politechnice Śląskiej.

Od wielu lat pracuje z narzędziami GIS (w tym QGIS i SAGA GIS), tworząc analizy i mapy dla różnych zastosowań, a swoją wiedzę przekazuje jako trener szkoleń z QGIS.

Jest także twórcą materiałów edukacyjnych i kursów QGIS dostępnych online (prowadzi szkolenia QGIS od 2014 roku, w tym czasie przeszkolił ponad 400 osób).



2 z 11

Wojciech Pusz

Fitopatolog i przyrodnik z Katedry Ochrony Roślin, Uniwersytetu Przyrodniczego we Wrocławiu.

Zajmuje się badaniami chorób roślin w ekosystemach leśnych w tym roślin inwazyjnych i obcych.

Prowadzi doświadczenia nad wykorzystaniem biostymulatorów w ograniczaniu chorób drzew.

Członek Polskiego Towarzystwa Leśnego, Polskiego Towarzystwa Botanicznego i Polskiego

Towarzystwa Fitopatologicznego. Kieruje Leśnym Zakładem Doświadczalnym UPWr w Złotówku.

Zajmuje się także edukacją przyrodniczo-leśną oraz popularyzacją wiedzy fitopatologicznej w social mediach (Fb, YT, blog). Posiada doświadczenie zawodowe praktykowane w okresie ostatnich 5 lat




3 z 11

Maciej Żołnierczuk

Doktor ogrodnictwa Szkoły Głównej Gospodarstwa Wiejskiego w Warszawie. Obecnie pracuje w Dziale Rozwoju Muzeum Pałacu Króla Jana III w Wilanowie, gdzie pełni funkcję głównego specjalisty ds. ochrony krajobrazu. Laureat konkursu TEORIA organizowanego przez Fundację im. Stefana Kuryłowicza – w zwycięskiej pracy poruszył tematykę „Języka kultury szklanej architektury”, w której szczególną uwagę zwrócił na powiązania pomiędzy obiektami kultury i krajobrazem. Uczestnik programów międzynarodowych m.in. Erasmus (University of Copenhagen), CEEPUS (Corvinus University of Budapest), Erasmus+ (Parques de Sintra), ARRE Mobility Grant (Prussian Palaces and Gardens Foundation Berlin-Brandenburg) The V4 Heritage Academy - Management of the UNESCO World Heritage Cultural Sites in Visegrad Countries. Współautor podręczników z zakresu architektury krajobrazu dla szkół wyższych i techników. Współautor podręczników dla techników


oraz uczelni, a także artykułów naukowych i popularnonaukowych taktujących m.in. o ochronie wartości krajobrazowych. Posiada doświadczenie zawodowe praktykowane w okresie ostatnich 5 lat.



4 z 11

Marzena Suchocka

Architekt krajobrazu, wykładowca. Jest Przewodniczącą sekcji Drzew Miejskich Polskiego Towarzystwa Dendrologicznego. Trener i egzaminator Instytutu Drzewa, kursu na Inspektora Drzewa oraz autor programu, trener i egzaminator kursu na Inspektora Nadzoru Dendrologicznego w Instytucie Gospodarki Przestrzennej i Mieszkalnictwa. Trener Kursu Inspektora Nadzoru Terenów Zieleni SITO-NOT w Warszawie. Związana zawodowo z "drzewami" nieprzerwanie od ponad 5 lat.



5 z 11

Michał Kobylński

Absolwent prawa i stosunków międzynarodowych na Uniwersytecie Warszawskim. Całą karierę zawodową, czyli od ponad 11 lat, zatrudniony w Departamencie Prawnym Ministerstwa Klimatu i Środowiska (wcześniej Ministerstwo Środowiska), obecnie na stanowisku zastępcy naczelnika wydziału. Zajmuje się legislacją krajową z zakresu ochrony przyrody i ocen oddziaływania na środowisko (koordynacja prac nad projektami ustaw i rozporządzeń i ich opiniowanie pod kątem legislacyjno-prawnym). Ponadto zajmuje się koordynacją procesu zawierania umów międzynarodowych oraz naruszeniami prawa Unii Europejskiej z zakresu ochrony środowiska. Posiada doświadczenie zawodowe praktykowane w okresie ostatnich 5 lat



6 z 11

Kinga Nowak

Absolwentka kierunku ogrodnictwo w zakresie kształtowania terenów zieleni na Wydziale Ogrodniczym Akademii Rolniczej im. Augusta Cieszkowskiego w Poznaniu (obecnie Uniwersytet Przyrodniczy w Poznaniu). Stopień naukowy doktora w dyscyplinie biologia uzyskała w Instytucie Dendrologii PAN, w którym pracuje od 2004 roku. Od 2009 roku kieruje Arboretum w Kórniku, będącym częścią tegoż Instytutu.



7 z 11


Mirosław Szklarski

2 z 2

Mirosław Szklarski

Osoba prowadząca walidację

Absolwent Polskiej Szkoły Dendrologii i Arborystyki na kierunku Dendrolog i Arborysta, ukończył liczne specjalistyczne kursy arborystyczne, certyfikowany diagnosta przez firmę Fakopp z diagnostyki instrumentalnej drzew, od 2019 r. pracownik firmy Dalpinex – na stanowisku diagnosty drzew (tomografia soniczna, elektryczna, pulling testy), czynny działacz Polskiego Towarzystwa Dendrologicznego oraz międzynarodowej organizacji ABA International, trener w realizacji szkoleń m.in. dla Urząd Miejskie w Bytomiu Wydział Inżynierii Środowiska, ENVI Michał Nowak, Zarząd Zieleni Miasta Stołecznego Warszawa: diagnostyka drzew z wykorzystaniem urządzeń diagnostycznych oraz obsługa urządzeń do diagnostyki drzew. Posiada doświadczenie zawodowe praktykowane w okresie ostatnich 5 lat.



8 z 11

Agnieszka Malawska

Absolwentka Uniwersytetu Jagiellońskiego w Krakowie, mgr biologii. Absolwentka pierwszego rocznika Polskiej Szkoły Dendrologii i Arborystyki, Inspektor Nadzoru Terenów Zieleni (NOT-SITO

Poznań/TZ/0269/23). Wieloletni pracownik Urzędu Miejskiego w Bielsku-Białej na stanowisku specjalisty Wydziału Ochrony Środowiska i Energii, a od 2024 r. na stanowisku inspektora w Wydziale Gospodarki Miejskiej. Doświadczenie zawodowe zdobywała również w firmie wykonującej wycinki, pielęgnacje i ekspertyzy drzew. Obecnie zawodowo oraz z zamiłowania zajmuje się drzewami miejskimi. Od kiedy dzięki jej staraniom w 2019 r. w Bielsku-Białej powstało zarządzenie w sprawie ochrony drzew, stara się metodą małych kroków działać na rzecz ich ochrony na terenie miasta. Jej misją jest zwiększanie świadomości pracowników samorządowych, zarządców terenów oraz mieszkańców o znaczeniu i korzyściach płynących z obecności drzew w mieście. Realizuje ją poprzez organizowanie szkoleń, spacerów dendrologicznych, czy samodzielne prowadzenie zajęć edukacyjnych. Regularnie współpracuje z Fundacją PSDiA w zakresie działań mających na celu ochronę drzew. W okresie ostatnich 5 lat aktywnie wykorzystywała swoje doświadczenie zawodowe.



9 z 11

Mariusz Simka

Absolwent kierunku biologia w Uniwersytecie Śląskim w Katowicach. Prace dyplomowe realizował z zakresu zoologii oraz fitosocjologii. Autor i współautor licznych inwentaryzacji i raportów oceny oddziaływania na środowisko, między innymi dla inwestycji liniowych, w tym dróg krajowych i ekspresowych. Koordynator i współautor monitoringów siedlisk przyrodniczych i gatunków w ramach projektów LIFE+ oraz na zlecenie Regionalnej Dyrekcji Ochrony Środowiska. Posługuje się m.in. metodyką badań fitosocjologicznych Braun-Blanqueta, Makrofitową Metodą Oceny Rzek (MMOR) oraz Polskim Wielometrycznym Wskaźnikiem Stanu Ekologicznego Rzek (MMI_PL). Opracowywał i prowadził liczne prelekcje, wycieczki przyrodnicze i warsztaty popularyzujące naukę dla różnych grup wiekowych. Posiada doświadczenie zawodowe praktykowane w okresie ostatnich 5 lat



10 z 11

Marcin Szczotka

Instruktor Polskiej Szkoły Arborystyki, nauczyciel zawodu treeworker, instruktor wspinaczki drzewnej, uprawnienia UKFIS, pilarz drwał, operator pilarki, arborysta z ponad 20 letnim doświadczeniem, Certyfikowany Inspektor Drzew. Posiada uprawnienia ABA. Inicjator organizacji Mistrzostw Polski we wspinaczce na drzewach.

Twórca projektu: Dlaczego warto zostawiać martwe drzewa tzw. Świadka w Bielsku-Białej. Najbardziej inspirująca praca – to praca polegająca na opiece nad starodrzewiem, pomnikami przyrody. W pogoni za zaspokojeniem swojej ciekawości przemierzył kraj, aby zobaczyć najpiękniejsze sędziwe drzewa. Z zaangażowaniem poszerza swoją wiedzę na temat dendrologii i fitopatologii. Posiada doświadczenie zawodowe praktykowane w okresie ostatnich 5 lat.



11 z 11

Andrzej Jagodziński

Absolwent Wydziału Leśnego Akademii Rolniczej im. Augusta Cieszkowskiego w Poznaniu (obecnie Uniwersytet Przyrodniczy w Poznaniu), a także studiów podyplomowych z pedagogiki, biologii i zarządzania projektami B+R. W 2006 r. uzyskał stopień doktora w Instytucie Dendrologii PAN w Kórniku, a w 2016 r. stopień doktora habilitowanego w Instytucie Botaniki im. Władysława Szafera PAN w Krakowie (oba z zakresu nauk biologicznych). W 2021 r. otrzymał tytuł profesora w dyscyplinie nauki leśne. Od 2006 r. zatrudniony jest w Instytucie Dendrologii PAN, a od 2007 r. jest także nauczycielem akademickim na Wydziale Leśnym i Technologii Drewna Uniwersytetu Przyrodniczego w Poznaniu. W latach 2011-2018 pełnił funkcję zastępcy dyrektora Instytutu Dendrologii PAN, a od 2019 r. jest jego dyrektorem.

Informacje dodatkowe

Informacje o materiałach dla uczestników usługi

Każdy uczestnik otrzyma link dostępu do dysku google z gotowymi do pobrania materiałami w postaci plików PDF.

Informacje dodatkowe

Czas trwania kursu podany jest w godzinach zegarowych. Godzina przerw może ulec zmianie w zależności od przebiegu kursu.

Organizator zastrzega sobie możliwość zmiany terminu lub miejsca zajęć w przypadku wystąpienia nadzwyczajnych okoliczności. Do takich sytuacji mogą należeć:

- niekorzystne warunki pogodowe uniemożliwiające przeprowadzenie zajęć terenowych
- problemy techniczne z platformą szkoleniową,
- nagłe sytuacje losowe wpływające na bezpieczeństwo uczestników lub prowadzących

Warunki techniczne

Aby wziąć udział w kursie, uczestnicy powinni spełnić następujące wymagania techniczne:

1. Urządzenie:

Komputer stacjonarny, laptop, tablet lub inne urządzenie z możliwością komunikacji online.

2. Oprogramowanie:

Zainstalowana aplikacja Microsoft Teams (lub dostęp do przeglądarki obsługującej tę platformę).

3. Połączenie internetowe:

Stabilne połączenie internetowe (zalecane szybkie połączenie sieciowe lub Wi-Fi o minimalnej prędkości łącza 1,5 Mbps dla najlepszej jakości).

4. Kamera i mikrofon:

Kamera internetowa i mikrofon (opcjonalnie zestaw słuchawkowy z mikrofonem) w celu uczestnictwa w dyskusjach i interakcjach na żywo.

5. Przeglądarka internetowa:

Aktualna wersja przeglądarki Google Chrome, Microsoft Edge lub innej kompatybilnej z Microsoft Teams (jeśli nie korzysta się z aplikacji desktopowej).

Zaleca się wcześniejsze sprawdzenie działania urządzenia i połączenia internetowego przed rozpoczęciem kursu, aby uniknąć problemów technicznych.

Adres

ul. Jana Matejki 22/26/210

90-237 Łódź

woj. łódzkie

Zajęcia stacjonarne odbędą się na Wydziale Zarządzania Uniwersytetu Łódzkiego, ul. Matejki 22/26

z wyjątkiem:

- 28.02/01.03.2026 Plac Inwalidów 10 Warszawa

- 9/10.05.2026 Piekarska 44, 96-320 Badów Górny
- 22/23/24.05.2026 Lachowice 377, Lachowice
- 13/14.06.2026 zajęcia terenowe Park Krajobrazowy Rudoltowice
- 27/28.06.2026 Arboretum w Kórniku ul. Zamkowa

Większość zajęć obejmuje wyjścia w teren w pobliżu miejsca prowadzenia zajęć lub do zielonych rejonów Łodzi (m.in. zieleńce, parki).

Kontakt



Agnieszka Kudła

E-mail sekretariat@szkoladendrologii.pl

Telefon (+48) 534 416 106