



Wszechnica  
Edukacyjna Sp. z  
o.o.



**PILOT CIĘŻKIEGO DRONA POMIAROWEGO  
(A2 + STS-01 + NSTS-06 do 25 kg) +  
PAŃSTWOWY EGZAMIN na PILOTA  
DRONA w kat. STS-01 (nowe europejskie  
uprawnienia VLOS do 25 kg) a także NSTS-  
06 (BVLOS) + moduły spec.: ANALIZA  
DANYCH PRZESTRZENNYCH i TWORZENIE  
MAP | ORTOFOTOMAPY + 2D/3D |  
TERMOWIZJA | TELEDETEKCJA**

Numer usługi 2025/02/16/40733/2563168

📍 Lublin / mieszana (stacjonarna połączona z usługą zdalną  
w czasie rzeczywistym)

🏠 Usługa szkoleniowa

🕒 47 h

📅 13.06.2025 do 14.07.2025

4 950,00 PLN brutto  
4 950,00 PLN netto  
105,32 PLN brutto/h  
105,32 PLN netto/h

## Informacje podstawowe

<b>Kategoria</b>	Techniczne / Geodezja i kartografia
<b>Sposób dofinansowania</b>	wsparcie dla osób indywidualnych wsparcie dla pracodawców i ich pracowników
<b>Grupa docelowa usługi</b>	<ul style="list-style-type: none"> <li>• <b>KAŻDA OSOBA, która nie chce być "nabita w butelkę" - u nas zajęcia praktyczne to 12h (STS-01 i NSTS-06) a nie 4h. Tak więc nie tylko uzyskasz STS-01 ale i nauczysz się latać bezpiecznie oraz poczytalnie dronem w zasięgu i POZA ZASIĘGIEM WZROKU.</b></li> <li>• <b>KAŻDA OSOBA, która chce być prawdziwym a nie jedynie "papierowym" PILOTEM DRONA.</b></li> <li>• <b>WSZYSTKIE OSOBY</b> chcące zdobyć <b>wiedzę i umiejętności w zakresie dronów w ujęciu cyfrowej i zielonej gospodarki</b> oraz <b>ZDAĆ EGZAMIN PAŃSTWOWY i UZYSKAĆ UPRAWNIENIA NSTS-06 (loty BSP w zasięgu wzroku i poza zasięgiem wzroku, do 25 kg)</b> oraz <b>STS-01 (nowe europejskie uprawnienia VLOS, do 25 kg).</b></li> <li>• <b>KAŻDA OSOBA, która pragnie nie tylko uzyskać uprawnienia na PILOTA DRONA, ale także zdobyć specjalistyczną wiedzę w zakresie ANALIZY DANYCH PRZESTRZENNYCH i TWORZENIA MAP oraz ORTOFOTOMAPY + 2D/3D, a także TELEDETEKCJI i TERMOWIZJI.</b></li> <li>• <b>FIRMY / OSOBY CHCĄCE UZYSKAĆ NOWE MOŻLIWOŚCI ZAROBKOWE.</b></li> <li>• Usługa adresowana jest również do Uczestników Projektu Kierunek – Rozwój.</li> </ul>
<b>Minimalna liczba uczestników</b>	4

<b>Maksymalna liczba uczestników</b>	30
<b>Data zakończenia rekrutacji</b>	12-06-2025
<b>Forma prowadzenia usługi</b>	mieszana (stacjonarna połączona z usługą zdalną w czasie rzeczywistym)
<b>Liczba godzin usługi</b>	47
<b>Podstawa uzyskania wpisu do BUR</b>	Certyfikat systemu zarządzania jakością wg. ISO 9001:2015 (PN-EN ISO 9001:2015) - w zakresie usług szkoleniowych

## Cel

### Cel edukacyjny

Kurs przygotowuje przyszłego PILOTA BSP do lotów według NSTS-06 i STS-01. Kursant uzyska uprawnienia PILOTA BSP po zakończeniu kursu, pozytywnym wyniku egz. teoretycznym i zaliczeniu części praktycznej. Kursant uzyska unikalną wiedzę w zakresie ANALIZY DANYCH PRZESTRZENNYCH i TWORZENIA MAP oraz ORTOFOTOMAPY + 2D/3D, a także TELEDETEKCJI i TERMOWIZJI, którą wykorzysta w obszarze cyfrowej i zielonej gospodarki w oparciu o nowoczesne technologie ukierunkowane na niskoemisyjność i zasobooszczędność.

### Efekty uczenia się oraz kryteria weryfikacji ich osiągnięcia i Metody walidacji

Efekty uczenia się	Kryteria weryfikacji	Metoda walidacji
WIEDZA: Kursant posługuje się wiedzą na temat przepisów lotniczych i procedur operacyjnych m.in. zgodnych z STS-01 i NSTS-06	rozdziela i charakteryzuje przepisy lotnicze dla bezzałogowych statków powietrznych na terenie UE, a także rozdziela wykonywanie operacji w ramach kategorii otwartej i szczególnej	Test teoretyczny
	charakteryzuje różnice pomiędzy wykonywaniem operacji VLOS i BVLOS, a także charakteryzuje strukturę przestrzeni powietrznej oraz ograniczenia z nią związane w przypadku wykonywania operacji VLOS/BVLOS	Test teoretyczny
	definiuje procedury normalne oraz procedury mające zastosowanie w sytuacjach niebezpiecznych i awaryjnych	Test teoretyczny
	wskazuje organy prawne odpowiedzialne za ustalanie przepisów prawa lotniczego	Test teoretyczny

Efekty uczenia się	Kryteria weryfikacji	Metoda walidacji
WIEDZA: Kursant posługuje się wiedzą ogólną na temat BSP	rozdziela typy i zasady działania BSP oraz definiuje różne tryby lotów, a także rozdziela komponenty z których zbudowany jest BSP	Test teoretyczny
	definiuje obsługę przeglądu przedstartowego bezzałogowego statku powietrznego i ogólny stan systemu BSP i kryteria zdadność do lotu	Test teoretyczny
WIEDZA: Kursant definiuje osiągi systemu bezzałogowego statku powietrznego w locie	rozdziela aplikacje wykorzystywane w lotnictwie bezzałogowym oraz doбира odpowiednie parametry lotu w odniesieniu do ograniczeń przestrzeni powietrznej	Test teoretyczny
	charakteryzuje czynniki zewnętrzne wpływające na system BSP oraz opisuje osiągi systemu BSP w locie	Test teoretyczny
WIEDZA: Kursant jest świadomy ograniczeń możliwości człowieka	identyfikuje, definiuje, charakteryzuje i opisuje czynnik ludzki w wypadkach lotniczych, a także definiuje i opisuje ograniczenia człowieka w trakcie wykonywania lotów BSP	Test teoretyczny
WIEDZA: Kursant wskazuje techniczne i operacyjne środki ograniczające ryzyko w powietrzu	charakteryzuje zagrożenia wynikających z lotów pod wpływem substancji psychoaktywnych	Test teoretyczny
	definiuje, rozdziela i charakteryzuje kategorie lotów BSP oraz rozdziela i charakteryzuje strefy geograficzne, a także kontroluje i definiuje obowiązki pilota oraz operatora drona przed, w trakcie i po operacji	Test teoretyczny
WIEDZA: Kursant wskazuje techniczne i operacyjne środki ograniczające ryzyko na ziemi i powietrzu	definiuje, charakteryzuje i określa ryzyko na ziemi, dokonuje analizy przestrzeni powietrznej oraz analizuje i ocenia ryzyko operacyjne a także nadzoruje bezpieczne wykonywanie czynności lotniczych oraz wykonuje bezpieczny start, lot i lądowanie	Test teoretyczny
	monitoruje i posiada umiejętność planowania lotu i odpowiedniego przygotowania do niego a także rozdziela ryzyko związane z wykonywaniem operacji systemem BSP w różnych warunkach podczas wykonywania lotów VLOS oraz BVLOS	Test teoretyczny

Efekty uczenia się	Kryteria weryfikacji	Metoda walidacji
<p>WIEDZA: Kursant charakteryzuje się wiedzą dotyczącą meteorologii</p>	<p>definiuje czynniki związane z meteorologią oraz rozróżnia i charakteryzuje pogodowe zjawiska niebezpieczne a także ocenia warunki meteorologiczne na podstawie dostępnych informacji meteorologicznych</p>	<p>Test teoretyczny</p>
<p>WIEDZA: Kursant charakteryzuje się wiedzą na temat zastosowania kamer termowizyjnych jako "zieloną umiejętność" o charakterze zawodowym i/lub ogólnym, wykorzystywanym w obszarze "zielonej gospodarki", w oparciu o nowoczesne technologie ukierunkowane na niskoemisyjność i zasobooszczędność oraz ochronę środowiska, jakimi są DRONY</p>	<p>rozdziela i charakteryzuje parametry kamer termowizyjnych oraz ich zastosowanie w obszarze "zielonej gospodarki", w oparciu o nowoczesne technologie ukierunkowane na niskoemisyjność i zasobooszczędność oraz ochronę środowiska, jakimi są DRONY</p>	<p>Test teoretyczny</p>
<p>WIEDZA: Kursant charakteryzuje się ogólną wiedzą z zakresu ortofotomap i 2D/3D w obszarze działania na rzecz ekoinnowacji oraz jako "zieloną umiejętność" o charakterze zawodowym i/lub ogólnym, wykorzystywaną w obszarze "zielonej gospodarki", w oparciu o nowoczesne technologie ukierunkowane na niskoemisyjność i zasobooszczędność oraz ochronę środowiska, jakimi są DRONY</p>	<p>rozdziela, charakteryzuje i definiuje aspekty związane z ortofotomapami oraz 2D/3D m.in. w obszarze działania na rzecz ekoinnowacji wykorzystywaną w obszarze "zielonej gospodarki", w tym, w działaniach także z obszaru inspekcji oraz tworzeniu map środowiskowych i ochronnych środowiska naturalnego, w oparciu o nowoczesne technologie ukierunkowane na niskoemisyjność i zasobooszczędność oraz ochronę środowiska, jakimi są DRONY</p>	<p>Test teoretyczny</p>
<p>WIEDZA: Kursant charakteryzuje się wiedzą na temat teledetekcji wykorzystywanej m.in. w działaniach na rzecz ochrony środowiska naturalnego w obszarze działania na rzecz ekoinnowacji oraz jako "zieloną umiejętność" o charakterze zawodowym i/lub ogólnym, wykorzystywaną w obszarze "zielonej gospodarki", w oparciu o nowoczesne technologie ukierunkowane na niskoemisyjność i zasobooszczędność oraz ochronę środowiska, jakimi są DRONY</p>	<p>rozdziela, charakteryzuje i definiuje obszary stosowania teledetekcji wykorzystywanej m.in. w działaniach na rzecz ochrony środowiska naturalnego w obszarze działania na rzecz ekoinnowacji oraz jako "zieloną umiejętność" o charakterze zawodowym i/lub ogólnym, wykorzystywaną w obszarze "zielonej gospodarki", w tym, w działaniach, także z obszaru teledetekcji w zakresie ochrony środowiska naturalnego, w oparciu o nowoczesne technologie ukierunkowane na niskoemisyjność i zasobooszczędność oraz ochronę środowiska, jakimi są DRONY</p>	<p>Test teoretyczny</p>

Efekty uczenia się	Kryteria weryfikacji	Metoda walidacji
<p><b>UMIĘJĘTNOŚCI:</b> Kursant organizuje, planuje i wykonuje loty bezzałogowym statkiem powietrznym w obszarze działania na rzecz ekoinnowacji oraz jako "zieloną umiejętnością" o charakterze zawodowym i/lub ogólnym, wykorzystywaną w obszarze "zielonej gospodarki" w oparciu o nowoczesne technologie ukierunkowane na niskoemisyjność i zasobooszczędność oraz ochronę środowiska, jakimi są DRONY względem śmigłowców, samolotów, czy samochodów spalinowych</p>	<p>organizuje, planuje i wykonuje misje z wykorzystaniem bezzałogowego statku powietrznego w obszarze działania na rzecz ekoinnowacji (m.in. zdjęcia/filmy terenów zielonych i/lub chronionych) oraz jako "zieloną umiejętnością" o charakterze zawodowym i/lub ogólnym, wykorzystywaną w obszarze "zielonej gospodarki" w oparciu o nowoczesne technologie ukierunkowane na niskoemisyjność i zasobooszczędność oraz ochronę środowiska, jakimi są DRONY względem śmigłowców, samolotów, czy samochodów spalinowych</p>	<p>Obserwacja w warunkach rzeczywistych</p>
<p><b>KOMPETENCJE SPOŁECZNE:</b> Kursant doskonali swoje umiejętności dronowe i aktualizuje wiedzę z obszaru BSP, także w kontekście działania na rzecz ekoinnowacji oraz jako "zieloną umiejętnością" o charakterze zawodowym i/lub ogólnym, wykorzystywaną w obszarze "zielonej gospodarki" w oparciu o nowoczesne technologie ukierunkowane na niskoemisyjność i zasobooszczędność oraz ochronę środowiska</p> <p><b>WIEDZA/UMIĘJĘTNOŚCI:</b> Wykorzystuje BSP jako ekologiczne narzędzie pracy w ramach zrównoważonego rozwoju a także w kontekście działań na rzecz ekoinnowacji oraz jako "zieloną umiejętnością" o charakterze zawodowym i/lub ogólnym, wykorzystywaną w obszarze "zielonej gospodarki" w oparciu o nowoczesne technologie ukierunkowane na niskoemisyjność i zasobooszczędność oraz ochronę środowiska</p>	<p>monitoruje i rozwija swoje umiejętności dronowe, a także aktualizuje wiedzę z obszaru BSP w kontekście działania na rzecz ekoinnowacji oraz jako "zieloną umiejętnością" o charakterze zawodowym i/lub ogólnym, wykorzystywaną w obszarze "zielonej gospodarki" w oparciu o nowoczesne technologie ukierunkowane na niskoemisyjność i zasobooszczędność oraz ochronę środowiska</p> <p>definiuje i charakteryzuje zasady funkcjonowania mobilnych systemów (drony) pomiaru zanieczyszczeń, jako działanie ekoinnowacyjne</p> <p>wykorzystuje kamerę z zoom będącą elementem drona do monitoringu zwierzyny oraz monitoringu zachowań ludzkich na obszarach zielonych/leśnych</p>	<p>Wywiad swobodny</p> <p>Test teoretyczny</p> <p>Test teoretyczny</p>

## Kwalifikacje

### Inne kwalifikacje

#### Uznane kwalifikacje

Pytanie 2. Czy dokument został wydany przez organy władz publicznych lub samorządów zawodowych na podstawie ustawy lub rozporządzenia?

Tak. Certyfikat jest wydawany przez Urząd Lotnictwa Cywilnego na podstawie ROZPORZĄDZENIA WYKONAWCZEGO KOMISJI (UE) 2019/947 z dnia 24 maja 2019 r. w sprawie przepisów i procedur dotyczących eksploatacji bezzałogowych

statków powietrznych.

**Pytanie 5. Czy dokument jest certyfikatem, dla którego wypracowano system walidacji i certyfikowania efektów uczenia się na poziomie międzynarodowym?**

Tak. Proces szkolenia i walidacji opisany jest w ROZPORZĄDZENIU WYKONAWCZYM KOMISJI (UE) nr 2019/947 z dnia 24 maja 2019 r. w sprawie przepisów i procedur dotyczących eksploatacji bezałogowych statków powietrznych.

## Informacje

<b>Podstawa prawna dla Podmiotów / kategorii Podmiotów</b>	organ władzy publicznej lub samorządu zawodowego, uprawniony do wydawania dokumentów potwierdzających kwalifikację na podstawie ustawy lub rozporządzenia
<b>Nazwa/Kategoria Podmiotu prowadzącego walidację</b>	Podmiot wskazany przez Urząd Lotnictwa Cywilnego. Lista podmiotów uprawnionych przez ULC: <a href="https://www.ulc.gov.pl/pl/drony/prowadzenie-szkolen/5826-lista-podmiotow-egzaminujacych">https://www.ulc.gov.pl/pl/drony/prowadzenie-szkolen/5826-lista-podmiotow-egzaminujacych</a> . Walidację prowadzi podmiot zewnętrzny a Uczestnik ma dowolność wyboru, dlatego w harmonogramie nie ma wskazanej pozycji.
<b>Podmiot prowadzący walidację jest zarejestrowany w BUR</b>	Nie
<b>Nazwa/Kategoria Podmiotu certyfikującego</b>	Urząd Lotnictwa Cywilnego (ULC) - <a href="http://www.ulc.gov.pl">www.ulc.gov.pl</a>
<b>Podmiot certyfikujący jest zarejestrowany w BUR</b>	Nie

## Program

W ramach tego szkolenia będziesz latać zarówno w ZASIĘGU WZROKU (VLOS), jaki i POZA ZASIĘGIEM WZROKU (BVLOS), dronem do 25 kg.

Uzyskując uprawnienia STS-01 i NSTS-06 oraz A2 uzyskujesz również uprawnienia: NSTS-01, NSTS-02 oraz NSTS-05.

Tak więc do końca 2025 roku spokojnie sobie latasz w ramach NSTS-06 a w 2026 roku "przesiadasz się" na STS-01 ale pamiętaj, że musisz mieć drona w klasie C5 aby móc latać w STS-01.

**Pamiętaj! Uzyskujesz podczas szkolenia uprawnienia Pilot a nie Operatora.**

Szkolenie realizowane jest przez Europejskie Centrum Szkoleniowo-Egzaminacyjne Pilotów Bezałogowych Statków Powietrznych - EuroDRON.com.pl, które w ramach Wszechnicy Edukacyjnej prowadzi szkolenia i egzaminy na PILOTÓW BSP (DRONÓW). Europejskie Centrum Szkoleniowo-Egzaminacyjne Pilotów Bezałogowych Statków Powietrznych, to wydzielona jednostka biznesowa w ramach firmy Wszechnica Edukacyjna sp. z o.o.

W ramach organizowanych zajęć, stawiamy przede wszystkim na JAKOŚĆ i SATYSFAKCJĘ UCZESTNIKÓW SZKOLENIA.

Podczas nauki skupiamy się na przekazaniu PRAKTYCZNEJ WIEDZY w zakresie zostania PILOTEM CIĘŻKIEGO DRONA POMIAROWEGO (A2 + VLOS + BVLOS do 25 kg; w zasięgu i poza zasięgiem wzroku) oraz poznania w ramach specjalistycznych modułów następujących zagadnień: ANALIZA DANYCH PRZESTRZENNYCH i TWORZENIA MAP oraz ORTOFOTOMAPY + 2D/3D, a także TELEDETEKCJI i TERMOWIZJI, którą wykorzystasz m.in. w obszarze cyfrowej i zielonej gospodarki, w oparciu o nowoczesne technologie ukierunkowane na niskoemisyjność i zasobooszczędność.

Możesz być pewna/pewny, że po naszych szkoleniach zarówno Egzamin z Wiedzy Teoretyczny, jaki i Egzamin Praktyczny, to czysta formalność. Zdawalność po naszych szkoleniach jest bardzo wysoka, na poziomie 98% przy pierwszym podejściu. Poza tym traktujemy naszych Kursantów po partnersku, dlatego też szkolimy do skutku i nie naliczamy żadnych dodatkowych opłat.

Zgromadzona praktyczna wiedza pozwoli Tobie czerpać przyjemność i satysfakcję z wykorzystywania drona, tak do celów zawodowych, jak i prywatnych.

**DZIĘKI NAM MASZ SZANSĘ UZYSKAĆ NIE TYLKO NOWE KWALIFIKACJE/KOMPETENCJE, ALE TEŻ NOWĄ/DODATKOWĄ PRACĘ.**

Niniejsze szkolenie w swoim zakresie obejmuje aspekty wykorzystywania dronów w kontekście **GOSPODARKI EKOLOGICZNEJ** oraz **ZIELONEJ TRANSFORMACJI** i **ZIELONYCH KOMPETENCJI** a także **TRANSFORMACJI CYFROWEJ**. Program szkolenia został opracowany m.in. z wykorzystaniem wykazu "zielonych umiejętności", opracowanych przez Komisję Europejską w ramach klasyfikacji ESCO.

Nasze działania szkoleniowe mają na celu kompleksowe wsparcie osób dorosłych, które z własnej inicjatywy planują podnieść swoje umiejętności/kompetencje lub zmienić/nabyć nowe kwalifikacje, umożliwiające rozwój w kierunku umiejętności zawodowych, cyfrowych, niezbędnych m.in. do podjęcia pracy w sektorze zielonej gospodarki.

---

**SZKOLENIE NA PILOTA Bezzałogowego Statku Powietrznego (BSP)** składa się z **DWÓCH CZĘŚCI**:

**CZĘŚCI TEORETYCZNEJ** oraz **CZĘŚCI PRAKTYCZNEJ**.

**PAMIĘTAJ! WARUNKIEM UZYSKANIA UPRAWNIEŃ PILOTA BSP (drona) jest POZYTYWNY** wynik z końcowego Egzaminu z Wiedzy Teoretycznej oraz **UKOŃCZENIE** Szkolenia Praktycznego i **POZYTYWNA Ocena Umiejętności Praktycznych** wystawiana przez Instruktora EuroDRON w trakcie Szkolenia Praktycznego.

---

Szkolenie rozpoczynamy **ZAJĘCIAMI TEORETYCZNYMI**, które prowadzone są przez **INSTRUKTORA-WYKŁADOWCĘ**, posiadającego duże doświadczenie zarówno teoretyczne, jak i praktyczne, **KTÓRY CHCE SIĘ DZIELIĆ SWOJĄ WIEDZĄ I DOŚWIADCZENIEM z przyszłym PILOTEM BSP czyli z TOBĄ.**

W obowiązkowej części teoretycznej zajęć, realizujemy nie tylko materiał szkoleniowy wymagany przez ULC (Urząd Lotnictwa Cywilnego), ale **CO NAJWAŻNIEJSZE** przez całe szkolenie **OMAWIAMY I POKAZUJEMY RZECZOWE PODEJŚCIE** do omawianych/ćwiczonych **ZAGADNIEŃ**.

**CZĘŚĆ TEORETYCZNA SZKOLENIA - 33 h zegarowych** [szkolenie grupowe, przeprowadzane w formie wykładów on-line w czasie rzeczywistym, obejmuje zagadnienia]:

- **PRZEPISY I ZASADY W ZAKRESIE STS-01 (nowe europejskie uprawnienia VLOS do 25kg) i NSTS-06 (BVLOS do 25kg)**
- **OBSŁUGA, BUDOWA I ZASADY DZIAŁANIA BEZZAŁOGOWEGO STATKU POWIETRZNEGO (BSP)** + testy próbne z danego zagadnienia
- **PRZEPISY PRAWA LOTNICZEGO** + testy próbne z danego zagadnienia
- **OGRANICZONE MOŻLIWOŚCI CZŁOWIEKA JAKO PILOTA BSP** + testy próbne z danego zagadnienia
- **TECHNICZNE I OPERACYJNE ŚRODKI OGRANICZAJĄCE RYZYKO NA ZIEMI I W POWIETRZU** + testy próbne z danego zagadnienia
- **PROCEDURY OPERACYJNE** + testy próbne z danego zagadnienia
- **OGÓLNA WIEDZA NA TEMAT SYSTEMÓW BSP** + testy próbne z danego zagadnienia
- **METEOROLOGIA** + testy próbne z danego zagadnienia
- **OSIĄGI SYSTEMU BSP W LOCIE** + testy próbne z danego zagadnienia
- **ZAWODOWE MODUŁY SPECJALISTYCZNE: ANALIZA DANYCH PRZESTRZENNYCH I TWORZENIA MAP** oraz **ORTOFOTOMAPY + 2D/3D**, a także **TELEDETEKCJI i TERMOWIZJI**

Czas trwania poszczególnych tematów określony w harmonogramie może ulec zmianie w zależności od tempa przyswajania wiedzy przez Kursantów.

**W porozumieniu z Operatorem, w przypadku wystąpienia problemów z połączeniem internetowym lub wystąpieniu innych sytuacji losowych podczas Szkoleń z Wiedzy Teoretycznej, z przyczyn niezależnych od Kursanta, Dostawca Usług umożliwi Kursantowi ponowne wzięcie udziału w szkoleniu teoretycznym (brakujące moduły szkoleniowe) realizowanym w innym terminie w celu uzupełnienia brakujących godzin. O ile Operator wyrazi na to zgodę.**

---

**EGZAMIN Z WIEDZY TEORETYCZNEJ - 2 h zegarowa**

Po zakończeniu części teoretycznej przeprowadzany jest **Egzamin z Wiedzy Teoretycznej (on-line) w formie TESTU**. Czas trwania Egzaminu z Wiedzy Teoretycznej to **120 min**. Uwzględniony jest maksymalny czas trwania egzaminu. Rzeczywisty czas trwania egzaminu jest zależny od Kursanta.

Minimalnym progiem zdania Egzaminu z Wiedzy Teoretycznej jest uzyskanie minimum **75% poprawnych odpowiedzi**.

Egzamin z Wiedzy Teoretycznej przeprowadza wyznaczony podmiot, który otrzymał od Prezesa ULC właściwą decyzję wskazującą możliwość wykonywania takich egzaminów. Wyznaczony podmiot jest jednostką niezależną od podmiotu szkolącego.

Egzamin z wiedzy teoretycznej odbędzie się w czasie trwania niniejszej karty.

Szczegółowy dzień i godzina Egzaminu z Wiedzy Teoretycznej dla Kursantów dostępny będzie u Dostawcy usług po kontakcie z podmiotem przeprowadzającym walidację. Sporządzany harmonogram zajęć może ulegać zmianom, ze względu na wytyczne pozwalające na dopuszczenie Kursanta do Egzaminu z Wiedzy Teoretycznej.

**Drugi etap szkolenia to CZĘŚĆ PRAKTYCZNA**, która jest prowadzona na dronach należących do naszego Ośrodka - EuroDRON. **NIE MUSISZ posiadać własnego sprzętu (drona), ale jeśli chcesz TO MOŻESZ zabrać na szkolenie swój sprzęt.**

Nasi INSTRUKTORZY dołożą wszelkich starań, aby ćwiczenia były dla Ciebie, jak najbardziej przydatne, a także dopasowane do Twoich nowych planów zawodowych. **Na szkolenie praktyczne DOBRZE zaopatrzyć się w KARTĘ PAMIĘCI SD aby móc zrobić WŁASNE ZDJĘCIA i FILMIKI z DRONA.**





**CZĘŚĆ PRAKTYCZNA SZKOLENIA [12h zegarowych] w tym OCENA UMIEJĘTNOŚCI PRAKTYCZNYCH i KOŃCOWY EGZAMIN PRAKTYCZNY** [przeprowadzana w formie stacjonarnej we współpracy z Instruktorem na zasadzie "1 na 1" (Kursant-Instruktor)], składa się z następujących części:

- OCENA MOŻLIWOŚCI WYKONANIA LOTU
- CZYNNOŚCI PRZED LOTEM - PRZYGOTOWANIE DRONA DO LOTU
- ĆWICZENIA Z WYKONYWANIA STARTÓW I LĄDOWAŃ
- ĆWICZENIE CZYNNOŚCI W TRAKCIE LOTU: ZMIANA PARAMETRÓW LOTU, ZMIANA PRĘDKOŚCI, WYSOKOŚCI, ITP.
- WYKONYWANIE PROCEDUR PILOTAŻOWYCH NORMALNYCH ORAZ PROCEDUR W SYTUACJACH NIEBEZPIECZNYCH I AWARYJNYCH
- WYKONYWANIE LOTÓW POZA ZASIĘGIEM WIDOCZNOŚCI WZROKOWEJ BVLOS - JEDYNIEM W OPARCIU O WSKAZANIA PRZYRZĄDÓW
- CZYNNOŚCI WYKONYWANYCH PO ZAKOŃCZENIU LOTU
- PLANOWANIE MISJI LOTNICZEJ Z WYKORZYSTANIEM SPECJALISTYCZNEGO OPROGRAMOWANIA

SZKOLENIE PRAKTYCZNE odbywa się zarówno na dronie lekkim (do 4 kg) oraz na dronie ciężkim (do 25 kg) w trybie **VLOS (Visual Line Of Sight - loty w zasięgu wzroku)** oraz **BVLOS (Beyond Visual Line Of Sight - loty poza zasięgiem wzroku)**. Zajęcia obejmują łącznie **12 godzin** pod nadzorem Instruktora w układzie "1 na 1" (Kursant-Instruktor). Szkolenie praktyczne uwzględni minimum 1 godzinę zegarową na szkolenie naziemne z obsługi i funkcji systemu bezzałogowego statku powietrznego.

Część praktyczna szkolenia **USTALANA JEST INDYWIDUALNIE Z KURSANTEM**, ale przeprowadzona będzie w czasie trwania niniejszej Usługi. Szczegółowe DNI i GODZINY części praktycznej dostępne będą u osoby nadzorującej Usługę po stronie Podmiotu Świadczącego Usługę Rozwojową, czyli nas - Wszechnica Edukacyjna/EuroDRON.

**PRAKTYKA będzie realizowana w dowolne dni tygodnia (także w sobotę i niedzielę)** w zależności od oczekiwań/dostępności Kursanta.

**UWAGA!** Ćwiczenia są zależne od warunków pogodowych (nie latamy kiedy prędkość wiatru  przekracza 8 m/s, występują opady atmosferyczne  lub mgła a także, gdy temperatura powietrza jest ujemna ). Czynnikiem uniemożliwiającym realizację lotu w danym dniu/godzinach może być czasowe "wyłączenie" dostępności przestrzeni powietrznej . W takich wypadkach zastrzegamy sobie możliwość odwołania spotkania i przeniesienia go na ustalony wspólnie z Kursantem inny termin.

Niniejsza karta usługi jest zgodna z wytycznymi Załącznika nr 2 BUR. Karta została skonsultowana z Ekspertem z PARP odpowiedzialnym za BUR i poprawność kart usług. Nasze karty były też sprawdzane przez zewnętrznych audytorów PARP, weryfikujących poprawności kart usług.

**Usługa realizowana jest w godzinach zegarowych.** Usługa stacjonarna trwa 12h, a usługa zdalna w czasie rzeczywistym trwa 33h + 2h egzamin. Przerwy nie są wliczone w ilość godzin niniejszej usługi.

W Harmonogramie usługi ze względu na ograniczoną ilość znaków, przedmioty/tematy zostały podane w skróconej formie (bez aspektów zielonych). Harmonogram zajęć może ulegać zmianom, ze względu na przyczyny losowe, których nie dało się przewidzieć podczas jego tworzenia.



# Harmonogram

Liczba przedmiotów/zajęć: 17

Przedmiot / temat zajęć	Prowadzący	Data realizacji zajęć	Godzina rozpoczęcia	Godzina zakończenia	Liczba godzin	Forma stacjonarna
----------------------------	------------	--------------------------	------------------------	------------------------	---------------	----------------------

1 z 17

OGÓLNA  
WIEDZA NA  
TEMAT  
SYSTEMÓW  
BEZZAŁOGO  
WYCH  
STATKÓW  
POWIETRZNY  
CH (SBSP) -  
część  
teoretyczna  
(wykład  
zdalny w  
czasie  
rzeczywistym  
"na żywo",  
ekran  
współdzielony  
)

Janusz  
KACZOR

13-06-2025

17:00

19:00

02:00

Nie

2 z 17

OGÓLNA  
WIEDZA NA  
TEMAT  
SYSTEMÓW  
BEZZAŁOGO  
WYCH  
STATKÓW  
POWIETRZNY  
CH (SBSP) -  
część  
teoretyczna  
(wykład  
zdalny w  
czasie  
rzeczywistym  
"na żywo",  
ekran  
współdzielony  
)

Janusz  
KACZOR

13-06-2025

19:15

21:15

02:00

Nie

Przedmiot / temat zajęć	Prowadzący	Data realizacji zajęć	Godzina rozpoczęcia	Godzina zakończenia	Liczba godzin	Forma stacjonarna
<p><b>3 z 17</b></p> <p>PRZEPISY PRAWA LOTNICZEGO ORAZ PRZEPISY I ZASADY W ZAKRESIE NSTS-06 i STS-01 - część teoretyczna (wykład zdalny w czasie rzeczywistym "na żywo", ekran współdzielony )</p>	Janusz KACZOR	14-06-2025	09:00	12:00	03:00	Nie
<p><b>4 z 17</b></p> <p>PRZEPISY PRAWA LOTNICZEGO ORAZ PRZEPISY I ZASADY W ZAKRESIE NSTS-06 i STS-01 - część teoretyczna (wykład zdalny w czasie rzeczywistym "na żywo", ekran współdzielony )</p>	Janusz KACZOR	14-06-2025	12:15	15:15	03:00	Nie
<p><b>5 z 17</b></p> <p>PROCEDURY OPERACYJNE - część teoretyczna (wykład zdalny w czasie rzeczywistym "na żywo", ekran współdzielony )</p>	Janusz KACZOR	14-06-2025	15:30	17:30	02:00	Nie

Przedmiot / temat zajęć	Prowadzący	Data realizacji zajęć	Godzina rozpoczęcia	Godzina zakończenia	Liczba godzin	Forma stacjonarna
<p><b>6 z 17</b>  <b>PROCEDURY OPERACYJNE</b>  - część teoretyczna (wykład zdalny w czasie rzeczywistym "na żywo", ekran współdzielony )</p>	Janusz KACZOR	14-06-2025	17:45	19:45	02:00	Nie
<p><b>7 z 17</b>  <b>TECHNICZNE I OPERACYJNE ŚRODKI OGRANICZAJĄCE RYZYKO NA ZIEMI I W POWIETRZU -</b>  część teoretyczna (wykład zdalny w czasie rzeczywistym "na żywo", ekran współdzielony )</p>	Janusz KACZOR	15-06-2025	09:00	12:00	03:00	Nie
<p><b>8 z 17</b> OSIĄGI BEZZAŁOGO WEGO STATKU POWIETRZNEGO (BSP) W LOCIE - część teoretyczna (wykład zdalny w czasie rzeczywistym "na żywo", ekran współdzielony )</p>	Janusz KACZOR	15-06-2025	12:15	13:15	01:00	Nie

Przedmiot / temat zajęć	Prowadzący	Data realizacji zajęć	Godzina rozpoczęcia	Godzina zakończenia	Liczba godzin	Forma stacjonarna
<p>9 z 17</p> <p>OGRANICZONE E MOŻLIWOŚCI CZŁOWIEKA JAKO PILOTA BSP - część teoretyczna (wykład zdalny w czasie rzeczywistym "na żywo", ekran współdzielony )</p>	Janusz KACZOR	15-06-2025	13:15	14:15	01:00	Nie
<p>10 z 17</p> <p>METEOROLOGIA GIA - część teoretyczna (wykład zdalny w czasie rzeczywistym "na żywo", ekran współdzielony )</p>	Janusz KACZOR	15-06-2025	14:30	16:30	02:00	Nie
<p>11 z 17</p> <p>PODSUMOWANIE WIEDZY WYMAGANEJ PRZEZ URZĄD LOTNICTWA CYWILNEGO (ULC) - część teoretyczna (wykład zdalny w czasie rzeczywistym "na żywo", ekran współdzielony )</p>	Janusz KACZOR	15-06-2025	16:45	18:45	02:00	Nie

Przedmiot / temat zajęć	Prowadzący	Data realizacji zajęć	Godzina rozpoczęcia	Godzina zakończenia	Liczba godzin	Forma stacjonarna
<p><b>12 z 17</b></p> ANALIZA DANYCH PRZESTRZENNYCH I TWORZENIE MAP   ORTOFOTOM APY + 2D i 3D - część teoretyczna (wykład zdalny w czasie rzeczywistym "na żywo", ekran współdzielony )	Grzegorz BASZEK	17-06-2025	17:00	19:00	02:00	Nie
<p><b>13 z 17</b></p> ANALIZA DANYCH PRZESTRZENNYCH I TWORZENIE MAP   ORTOFOTOM APY + 2D i 3D - część teoretyczna (wykład zdalny w czasie rzeczywistym "na żywo", ekran współdzielony )	Grzegorz BASZEK	17-06-2025	19:15	21:15	02:00	Nie
<p><b>14 z 17</b></p> TELEDETEKCJA - część teoretyczna (wykład zdalny w czasie rzeczywistym "na żywo", ekran współdzielony )	Łukasz ŚLIWIŃSKI	18-06-2025	19:15	21:15	02:00	Nie

Przedmiot / temat zajęć	Prowadzący	Data realizacji zajęć	Godzina rozpoczęcia	Godzina zakończenia	Liczba godzin	Forma stacjonarna
<b>15 z 17</b> TERMOWIZJA - część teoretyczna (wykład zdalny w czasie rzeczywistym "na żywo", ekran współdzielony )	Janusz KACZOR	19-06-2025	17:00	19:00	02:00	Nie
<b>16 z 17</b> EGZAMIN PRÓBNY, OMÓWIENIE PYTAŃ I ODPOWIEDZI Z EGZAMINU PRÓBNEGO - część teoretyczna (wykład zdalny w czasie rzeczywistym "na żywo", ekran współdzielony )	Janusz KACZOR	19-06-2025	19:15	21:15	02:00	Nie
<b>17 z 17</b> EGZAMIN - egzamin zdalny w czasie rzeczywistym ustalany jest indywidualnie z Uczestnikiem i odbędzie się w czasie trwania niniejszej karty usługi	-	23-06-2025	19:00	21:00	02:00	Nie

## Cennik

### Cennik

Rodzaj ceny	Cena
-------------	------

Koszt przypadający na 1 uczestnika brutto	4 950,00 PLN
Koszt przypadający na 1 uczestnika netto	4 950,00 PLN
Koszt osobogodziny brutto	105,32 PLN
Koszt osobogodziny netto	105,32 PLN
W tym koszt walidacji brutto	100,00 PLN
W tym koszt walidacji netto	100,00 PLN
W tym koszt certyfikowania brutto	50,00 PLN
W tym koszt certyfikowania netto	50,00 PLN

## Prowadzący


Liczba prowadzących: 5



1 z 5

### Łukasz ŚLIWIŃSKI

Ekspert w zakresie teledetekcji. Instruktor-Wykładowca Ośrodka „EuroDRON” posiadający bogate doświadczenie praktyczne w obszarze bezzałogowych statków powietrznych. Pilot i operator BSP. Posiada uprawnienia instruktorskie ULC w zakresie BSP. Instruktor-trener prowadzący szkolenia teoretyczne i praktyczne. Wykształcenie wyższe. Instruktor posiada doświadczenie zawodowe zdobyte nie wcześniej niż 5 lat oraz kwalifikacje nabyte nie wcześniej niż 5 lat przed obowiązywaniem niniejszej usługi rozwojowej. Instruktor posiada również wiedzę w kontekście działań na rzecz ekoinnowacji oraz "zielonych umiejętności" o charakterze zawodowym i/lub ogólnym, wykorzystywanych w obszarze "zielonej gospodarki" w oparciu o nowoczesne technologie ukierunkowane na niskoemisyjność i zasobooszczędność oraz ochronę środowiska.



2 z 5

### Grzegorz BASZEK

Instruktor-Wykładowca Ośrodka „EuroDRON” posiadający bogate doświadczenie praktyczne w obszarze analiz geoprzestrzennych, którymi zajmuje się od 2009 roku. Od 2012 roku prowadzi szkolenia dla żołnierzy Wojska Polskiego, a także dla żołnierzy z USA, Wielkiej Brytanii, Chorwacji, Rumunii i Litwy. Od dwóch lat prowadzi szkolenia min. OSP, pracowników administracji rządowej i samorządowej. W 2012 roku wystąpił na X jubileuszowej konferencji firmy ESRI Polska jako prelegent. Specjalizuje się w programach QGIS, ArcGIS. W swojej pracy używa również programów WebODM, Agisoft Metashape, Talon View, Falcon View. Za swoją działalność w obszarze szkolenia żołnierzy amerykańskich został w 2023 roku wyróżniony przez United States Armor Association of the United States Army medalem Noble Patron of Armor. GIS to nie tylko jego praca, ale obok genealogii i fotografii również hobby. Wykształcenie wyższe. Instruktor posiada doświadczenie zawodowe zdobyte nie wcześniej niż 5 lat oraz kwalifikacje nabyte nie wcześniej niż 5 lat przed

obowiązaniem niniejszej usługi rozwojowej. Instruktor posiada również wiedzę w kontekście działań na rzecz ekoinnowacji oraz "zielonych umiejętności" o charakterze zawodowym i/lub ogólnym, wykorzystywanych w obszarze "zielonej gospodarki" w oparciu o nowoczesne technologie ukierunkowane na niskoemisyjność i zasobooszczędność oraz ochronę środowiska.



3 z 5

### **Paweł ZAWISZA**

Doświadczony instruktor i wykładowca Ośrodka „EuroDRON”- posiadający bogate doświadczenie w lotach na terenie państw europejskich. Prowadzi szkolenia teoretyczne i praktyczne. Z wykształcenia pedagog, psycholog, muzyk, pasjonat lotnictwa. Wcześniejsze doświadczenia jako nauczyciel i dydaktyk wykorzystuje w pracy szkoleniowej, która jest jego pasją. Posiada uprawnienia UAVO INS, NSTS 1/2/5/6, STS, VLOS do 25kg, BVLOS do 25kg. Egzaminator w zakresie teorii bezzałogowych statków powietrznych Urzędu Lotnictwa Cywilnego. Pilot dronów FPV, uczestnik eventów i pokazów dronowych, nie ma chyba modelu drona, którego by nie przetestował. W wolnych chwilach wykorzystuje swoje umiejętności praktyczne budując własne drony FPV czy podróżując rowerem z dronami w plecaku. Charakteryzuje się elastycznym i profesjonalnym podejściem do przyszłych pilotów dronów. Wykształcenie wyższe. Instruktor posiada doświadczenie zawodowe zdobyte nie wcześniej niż 5 lat oraz kwalifikacje nabyte nie wcześniej niż 5 lat przed obowiązaniem niniejszej usługi rozwojowej. Instruktor posiada również wiedzę w kontekście działań na rzecz ekoinnowacji oraz "zielonych umiejętności" o charakterze zawodowym i/lub ogólnym, wykorzystywanych w obszarze "zielonej gospodarki" w oparciu o nowoczesne technologie ukierunkowane na niskoemisyjność i zasobooszczędność oraz ochronę środowiska.



4 z 5

### **Patryk JAWORSKI**

Instruktor-Wykładowca Ośrodka „EuroDRON” posiadający bogate doświadczenie praktyczne w obszarze bezzałogowych statków powietrznych. Ekspert w zakresie dronowych inspekcji paneli słonecznych i turbin wiatrowych - mgr inż. energetyki w specjalności alternatywne źródła energii – praca magisterska dot. analizy efektywności pracy instalacji fotowoltaicznej. Audytor energetyczny, specjalista ds. efektywności energetycznej, pilot i instruktor BSP. Bogate doświadczenie w projektach dotyczących efektywności energetycznej, w tym w oparciu o nowoczesne technologie m.in. instalacje fotowoltaiczne, magazyny energii czy instalacje wodorowe. W pracy korzysta m.in. z oprogramowania PIX4D, Reality Capture, Qgis czy PVSol. Doświadczenie w przeprowadzaniu inspekcji termowizyjnych obiektów budowlanych oraz instalacji fotowoltaicznych z wykorzystaniem dronów. Wykształcenie wyższe. Instruktor posiada doświadczenie zawodowe zdobyte nie wcześniej niż 5 lat oraz kwalifikacje nabyte nie wcześniej niż 5 lat przed obowiązaniem niniejszej usługi rozwojowej. Instruktor posiada również wiedzę w kontekście działań na rzecz ekoinnowacji oraz "zielonych umiejętności" o charakterze zawodowym i/lub ogólnym, wykorzystywanych w obszarze "zielonej gospodarki" w oparciu o nowoczesne technologie ukierunkowane na niskoemisyjność i zasobooszczędność oraz ochronę środowiska.



5 z 5

### **Janusz KACZOR**

Instruktor-Wykładowca Ośrodka „EuroDRON” posiadający bogate doświadczenie praktyczne w obszarze bezzałogowych statków powietrznych. Pilot i operator BSP. Posiada uprawnienia instruktorskie ULC w zakresie BSP. Instruktor-trener prowadzący szkolenia teoretyczne i praktyczne. Posiada uprawnienia UAVO INS, NSTS 1/2/5/6, STS, VLOS do 25kg, BVLOS do 25kg. Egzaminator w zakresie teorii bezzałogowych statków powietrznych Urzędu Lotnictwa Cywilnego. Wykształcenie wyższe. Instruktor posiada doświadczenie zawodowe zdobyte nie wcześniej niż 5 lat oraz kwalifikacje nabyte nie wcześniej niż 5 lat przed obowiązaniem niniejszej usługi rozwojowej. Instruktor posiada również wiedzę w kontekście działań na rzecz ekoinnowacji oraz "zielonych umiejętności" o charakterze zawodowym i/lub ogólnym, wykorzystywanych w obszarze "zielonej



gospodarki" w oparciu o nowoczesne technologie ukierunkowane na niskoemisyjność i zasobooszczędność oraz ochronę środowiska.

## Informacje dodatkowe

### Informacje o materiałach dla uczestników usługi

- DOSTĘP na czas szkolenia do naszej platformy elektronicznej z materiałami szkoleniowymi, dzięki któremu w dowolnym, dogodnym momencie będziesz mógł powtórzyć, bądź przypomnieć wszystkie kwestie związane ze szkoleniem.
- Kursant będzie miał do dyspozycji udostępnioną przez Wszechnicę Edukacyjną, KAMIZELKĘ ODBLASKOWĄ wymaganą przez Urząd Lotnictwa Cywilnego.
- Uzyskanie potwierdzenia zdania Egzaminu z Wiedzy Teoretycznej z wynikiem pozytywnym oraz uzyskanie potwierdzenia ukończenia Szkolenia Praktycznego i oceny umiejętności praktycznych w tym Końcowego Egzaminu Praktycznego stanowi podstawę do przesłania informacji o zakończeniu procesu certyfikacji pilota Prezesowi ULC. Zatwierdzenie przez ULC właściwych kwalifikacji w elektronicznym systemie następuje w terminie do 30 dni. ULC nie wydaje certyfikatów w wersji papierowej a jedynie w wersji elektronicznej.

---

***Ze względu na ograniczoną ilość znaków w "Ramowym programie usługi" oraz w "Informacjach dodatkowych", jedynym miejscem, gdzie można dać dodatkowe informacje o niniejszym szkoleniu, jest niniejsze miejsce "Informacja o materiałach dla uczestników usługi".***

- Instruktorzy będą prowadzić usługę rotacyjnie w zależności od dostępności danego instruktora w dniu szkolenia oraz faktycznego uruchomienia danej usługi. Zastrzegamy sobie możliwość zmiany trenera. Każda osoba wyznaczona posiada odpowiednią wiedzę i umiejętności do poprowadzenia szkolenia.
- Na potrzeby usługodawcy, jak również na potrzeby monitoringu, kontroli oraz w celu utrwalenia efektów kształcenia usługa zdalna może być rejestrowana (nagrywana).

Szkolenie skierowane jest do osób chcących zwiększyć swoją świadomość i wiedzę w zakresie ochrony środowiska oraz wykorzystania dronów, jako technologie środowiskowe i ekologiczne narzędzia pracy mające na cel minimalizację negatywnych następstw dla środowiska, redukcję niskiej emisji oraz sprzyjające adaptacji do zmian klimatu.

Niniejsze szkolenie wspiera również zdobycie przez Kursanta umiejętności w sektorze "zielonej gospodarki" oraz "zielone cyfrowe kompetencje", tj.:

- Umiejętności zielone – umiejętności o charakterze zawodowym lub ogólnym, niezbędne do pracy w sektorze zielonej gospodarki, czyli takiej, która jest oparta na odnawialnych źródłach energii, nowoczesnych technologiach ukierunkowanych na niskoemisyjność i zasobooszczędność, a także na zarządzaniu środowiskowym w przedsiębiorstwach.
- Umiejętności lub kompetencje cyfrowe – harmonijna kompozycja wiedzy, umiejętności i postaw umożliwiających życie, uczenie się i pracę w społeczeństwie cyfrowym, tj. społeczeństwie wykorzystującym w życiu codziennym i pracy technologie cyfrowe. Kompetencje cyfrowe określono w Ramie DigComp, o której mowa w podrozdziale 6.1 pkt 4 Wytucznych dotyczących realizacji projektów z udziałem środków Europejskiego Funduszu Społecznego Plus w regionalnych programach na lata 2021-2027.

## Warunki uczestnictwa

**Aby przystąpić do głównego szkolenia Uczestnik powinien:**

- mieć ukończone 18 lat,
- ukończyć **BEZPŁATNE** szkolenie oraz zdać **BEZPŁATNY** egzamin on-line w podkategorii A1/A3 (*dostępne po rejestracji na stronie: [drony.ulc.gov.pl](https://drony.ulc.gov.pl)*). **Na 3 dni przed rozpoczęciem szkolenia rekomendujemy przesłanie do nas POTWIERDZENIA ZALICZENIA SZKOLENIA I ZDANIA EGZAMINU ONLINE A1/A3,**
- przystępując do szkolenia on-line w czasie rzeczywistym musisz mieć stały dostęp do urządzenia elektronicznego wyposażonego w kamerę, głośnik i mikrofon,
- wydawane dokumenty stanowią podstawę do przesłania informacji o zakończeniu procesu certyfikacji pilota Prezesowi ULC. To z kolei pozwoli na zatwierdzenie przez ULC właściwych kwalifikacji w elektronicznym systemie [drony.ulc.gov.pl](https://drony.ulc.gov.pl) (uprawnienia oznaczone w profilu pilota),
- ze względu na specyfikę szkoleń dronowych, Wszechnica Edukacyjna ma prawo odmówić Uczestnikowi udziału w szkoleniu,
- usługa adresowana jest również do Uczestników Projektu Kierunek – Rozwój.

## Informacje dodatkowe

- **UWAGA!** W przypadku dofinansowania usługi poniżej 70% ze środków publicznych, usługa nie jest zwolniona z podatku VAT na podstawie §3 ust.1 pkt 14 rozporządzenie MF z dnia 20.12.2013 r. w sprawie zwolnień od podatku od towarów i usług oraz warunków stosowania tych zwolnień (Dz.U.2013 poz.1722 z późn. zm.). **Należy wówczas doliczyć do usługi szkoleniowej należny VAT w wysokości 23%.**
- My uczulamy a Ty pamiętaj! To od Ciebie zależy, czy Operator dokona refundacji kosztów Twojego szkolenia. Zapoznaj się bardzo uważnie z zapisami umowy, którą zawarłeś z Operatorem, szczególnie w zakresie rozliczenia usługi szkoleniowej. Zwróć uwagę np. na akceptowany poziom frekwencji w zajęciach. Pamiętaj też aby za każdym razem przesłać swojemu opiekunowi ze strony Operatora, wszelkie informacje, które otrzymasz od nas, np. informacje o terminie i miejscu szkolenia praktycznego. Pamiętaj, że w przypadku zaniedbania przez Ciebie rozliczenia z Operatorem, koszty szkolenia będziemy musieli dochodzić od Ciebie.

## Warunki techniczne

W trybie zdalnym szkolenia teoretyczne realizujemy w formie wykładów zdalnych w czasie rzeczywistym z wykorzystaniem platformy Teams/ZOOM.

Wymagania systemowe:

- połączenie internetowe - szerokopasmowe przewodowe lub bezprzewodowe (3G lub 4G / LTE)
- głośniki i mikrofon - wbudowany lub wtyk USB lub bezprzewodowy Bluetooth
- kamera internetowa lub kamera internetowa HD - wbudowana lub wtyczka USB
- lub kamera HD lub kamera HD z kartą przechwytywania wideo

Obsługiwane systemy operacyjne:

- macOS X z systemem macOS 10.7 lub nowszym
- Windows 10

Uwaga: w przypadku urządzeń z systemem Windows 10 muszą one działać w systemie Windows 10 Home, Pro lub Enterprise. Tryb S nie jest obsługiwany.

- Windows 8 lub 8.1
- System Windows 7
- Windows Vista z dodatkiem SP1 lub nowszym
- Windows XP z dodatkiem SP3 lub nowszym
- Ubuntu 12.04 lub nowszy
- Mennica 17.1 lub nowsza
- Red Hat Enterprise Linux 6.4 lub nowszy
- Oracle Linux 6.4 lub nowszy
- CentOS 6.4 lub nowszy
- Fedora 21 lub nowsza
- OpenSUSE 13.2 lub wyższy
- ArchLinux (tylko 64-bit)

Obsługiwane tablety i urządzenia mobilne:

- Surface Pro 2 lub nowszy z systemem Windows 8.1 lub nowszym

Uwaga: W przypadku tabletów z systemem Windows 10 muszą one działać w systemie Windows 10 Home, Pro lub Enterprise. Tryb S nie jest obsługiwany.

- Urządzenia z systemem IOS lub Android
- Urządzenia Blackberry

Obsługiwane przeglądarki:

- Windows: IE 11+, Edge 12+, Firefox 27+, Chrome 30+
- Mac: Safari 7+, Firefox 27+, Chrome 30+
- Linux: Firefox 27+, Chrome 30+

Wymagania dotyczące procesora i pamięci RAM:

Minimum - Procesor jednordzeniowy 1 GHz lub wyższy, nie dotyczy

Zalecane - Procesor dwurdzeniowy 2 GHz lub wyższy (i3 / i5 / i7 lub odpowiednik AMD), 4GB

**Link umożliwiający uczestnictwo w spotkaniu zdalnym w czasie rzeczywistym jest ważny w okresie trwania usługi.**

## Adres

ul. Smyczkowa 3  
20-816 Lublin  
woj. lubelskie

Szkolenie Teoretyczne oraz Egzamin z Wiedzy Teoretycznej odbędzie się w formie zdalnej (on-line) w czasie rzeczywistym. W przypadku notorycznych problemów technicznych Kursantów szkolenie za zgodą Operatora i Kursantów będzie mogło się odbyć stacjonarnie we wskazanej w karcie lokalizacji.

Szkolenie Praktyczne oraz Ocena Umiejętności Praktycznych odbędą się na terenie wskazanego województwa. Część praktyczna z Instrukтором w modelu "1 na 1", odbywa się stacjonarnie w miejscu przygotowanym do lotów. Dokładne godziny zajęć ustalane są indywidualnie pomiędzy Kursantem, a Realizatorem Szkolenia.

Ze względu na zmienne warunki atmosferyczne i/lub dostępność przestrzeni powietrznej, zastrzega się możliwość zmiany miejsca realizacji szkolenia praktycznego. O zaistniałej sytuacji zostanie (poinformowany telefonicznie/mailowo) Kursant oraz Operator.

Miejsce realizacji usługi praktycznej może ulec zmianie za zgodą Stron (realizacja w innym miejscu na terenie Polski).

## Kontakt



**Dariusz SKORATKO**

**E-mail** eurodron@we.edu.pl

**Telefon** (+48) 502 338 802