



DRON.edu.pl -
Ośrodek Szkolenia i
Egzaminowania
Pilotów Dronów



Zielone kompetencje cyfrowe: Kurs Wykonywania Pomiarów z Wykorzystaniem Drona, przetwarzanie danych fotogrametrycznych oraz chmury punktów. Międzynarodowe uprawnienia do pilotowania dronów STS-01.

Numer usługi 2024/07/16/27771/2224276

Poznań / mieszana (stacjonarna połączona z usługą zdalną
w czasie rzeczywistym)

Usługa szkoleniowa

27 h

31.08.2024 do 17.09.2024

5 000,00 PLN brutto

5 000,00 PLN netto

185,19 PLN brutto/h

185,19 PLN netto/h

Informacje podstawowe

Kategoria	Techniczne / Inżynieria i metrologia
Sposób dofinansowania	wsparcie dla osób indywidualnych wsparcie dla pracodawców i ich pracowników
Grupa docelowa usługi	Kurs pozwala zdobyć kompetencje zielone cyfrowe oraz wiedzę i umiejętności potrzebne do zdania egzaminu końcowego, na podstawie którego wydawany jest Certyfikat umożliwiający wykonywanie lotów dronami na terenie całej Unii Europejskiej. Kurs podnosi kwalifikacje zawodowe, szczególnie dla osób z branż budownictwa, energetyki, inżynierii środowiska, informatyki, bezpieczeństwa, geodezji, leśnictwa, rolnictwa, fotografii, mediów, turystyki i transportu. Mogą w nim uczestniczyć zarówno osoby początkujące, jak i te, które już wcześniej pracowały z dronami oraz chcą wprowadzić takie usługi w swojej firmie.
Minimalna liczba uczestników	5
Maksymalna liczba uczestników	50
Data zakończenia rekrutacji	30-08-2024
Forma prowadzenia usługi	mieszana (stacjonarna połączona z usługą zdalną w czasie rzeczywistym)
Liczba godzin usługi	27

Cel

Cel edukacyjny

Przekazanie uczestnikom niezbędnych umiejętności i wiedzy do wykonywania precyzyjnych pomiarów z użyciem dronów, przetwarzania danych fotogrametrycznych i inspekcji dronem. Kurs obejmuje podstawy fotogrametrii, planowanie misji lotniczych, obsługę oprogramowania oraz tworzenie raportów, przygotowując uczestników do pracy w dziedzinach wymagających zaawansowanych technologii pomiarowych. Kurs prowadzi do uzyskania uprawnień do pilotowania STS-01.

Efekty uczenia się oraz kryteria weryfikacji ich osiągnięcia i Metody walidacji

Efekty uczenia się	Kryteria weryfikacji	Metoda walidacji
Kursant definiuje osiągi systemu bezzałogowego statku powietrznego w locie	Monitoruje i omawia czynniki zewnętrzne wpływające na system BSP	Test teoretyczny
	Charakteryzuje ciężar BSP	Test teoretyczny
Kursant wskazuje techniczne i operacyjne środki ograniczające ryzyko w powietrzu	Wskazuje organy prawne odpowiedzialne za ustalanie przepisów prawa lotniczego	Test teoretyczny
	Rozróżnia i charakteryzuje kategorie lotów BSP	Test teoretyczny
	Rozróżnia strefy geograficzne	Test teoretyczny
	Jest świadomy obowiązków pilota oraz operatora drona przed, w trakcie i po operacji	Test teoretyczny
Kursant jest świadomy ograniczeń możliwości człowieka	Identyfikuje czynnik ludzki w wypadkach lotniczych	Test teoretyczny
	Jest świadomy zagrożeń wynikających z lotów pod wpływem substancji psychoaktywnych	Test teoretyczny
Kursant wskazuje techniczne i operacyjne środki ograniczające ryzyko na ziemi	Określa ryzyko na ziemi	Test teoretyczny
	Posiada umiejętność planowania lotu i odpowiedniego przygotowania do niego	Test teoretyczny
	Wykonuje bezpieczny start	Test teoretyczny

Efekty uczenia się	Kryteria weryfikacji	Metoda walidacji
Kursant rozróżnia systemy bezzałogowych statków powietrznych	Posługuje się podstawową i zaawansowaną terminologią	Test teoretyczny
	Charakteryzuje budowę i systemy działania BSP	Test teoretyczny
	Obsługuje różne tryby lotów	Test teoretyczny
	<p>Definiuje czynniki związane z meteorologią tj. atmosfera, ciśnienie atmosferyczne, gęstość, temperatura, wilgotność, ruchy powietrza, chmury, opady, osady, masy powietrza, wiatr, widzialność, fronty atmosferyczne,</p> <p>Rozróżnia i charakteryzuje zjawiska niebezpieczne tj. turbulencje, burze, oblodzenie</p>	<p>Test teoretyczny</p> <p>Test teoretyczny</p>
Kursant określa warunki meteorologiczne	Rozróżnia tajniki dot. Bezpiecznego operowania BSP < 4 kg	Test teoretyczny
	Definiuje zagrożenia wynikające z nieprzestrzegania przepisów i bagatelizowania zezwoleń wydanych przez organy ruchu lotniczego	Test teoretyczny
	Rozróżnia procedury oraz umie określić warunki meteorologiczne i ryzyko związane z wykonywanym lotem	Test teoretyczny
	<p>Opisuje zasady działania fotogrametrii.</p> <p>Planuje misję lotniczą uwzględniając różne scenariusze terenowe.</p>	<p>Obserwacja w warunkach rzeczywistych</p> <p>Obserwacja w warunkach symulowanych</p>
	Wybiera odpowiedni sprzęt i oprogramowanie do konkretnego rodzaju nalotu.	Obserwacja w warunkach symulowanych
	Wskazuje różnice między Digital Surface Model (DSM) a Digital Terrain Model (DTM)	Obserwacja w warunkach symulowanych

Efekty uczenia się	Kryteria weryfikacji	Metoda walidacji
Obsługuje oprogramowania do wykonywania pomiarów na podstawie danych fotogrametrycznych	Obsługuje interfejs użytkownika oprogramowania i identyfikuje kluczowe funkcje.	Obserwacja w warunkach rzeczywistych
	Eksportuje przygotowane dane w odpowiednich formatach i metodach eksportu.	Obserwacja w warunkach symulowanych
	Definiuje Ground Control Points (GCP) w procesie tworzenia mapy	Obserwacja w warunkach symulowanych

Kwalifikacje

Inne kwalifikacje

Uznane kwalifikacje

Pytanie 2. Czy dokument został wydany przez organy władz publicznych lub samorządów zawodowych na podstawie ustawy lub rozporządzenia?

Tak, Certyfikat jest wydawany przez Urząd Lotnictwa Cywilnego na podstawie rozporządzenia wykonawczego Komisji (UE) nr 2019/947 z dnia 24 maja 2019 r. w sprawie przepisów i procedur dotyczących eksploatacji bezzałogowych statków powietrznych.

Pytanie 5. Czy dokument jest certyfikatem, dla którego wypracowano system walidacji i certyfikowania efektów uczenia się na poziomie międzynarodowym?

Proces szkolenia i walidacji opisany jest w rozporządzeniu wykonawczym Komisji (UE) nr 2019/947 z dnia 24 maja 2019 r. w sprawie przepisów i procedur dotyczących eksploatacji bezzałogowych statków powietrznych. Dokument uprawnia do lotów dronem na terenie całej Unii Europejskiej przez 5 lat.

Informacje

Podstawa prawna dla Podmiotów / kategorii Podmiotów	organ władzy publicznej lub samorządu zawodowego, uprawniony do wydawania dokumentów potwierdzających kwalifikację na podstawie ustawy lub rozporządzenia
Nazwa/Kategoria Podmiotu prowadzącego walidację	Walidację przeprowadza podmiot wskazany przez Urząd Lotnictwa Cywilnego.
Podmiot prowadzący walidację jest zarejestrowany w BUR	Nie
Nazwa/Kategoria Podmiotu certyfikującego	Urząd Lotnictwa Cywilnego
Podmiot certyfikujący jest zarejestrowany w BUR	Nie

Program

Szkolenie wpisuje się w kompetencje Zielonych Cyfrowych, ucząc zaawansowanych technologii cyfrowych do monitorowania, zarządzania i ochrony środowiska. Moduły szkolenia obejmują pilotaż dronów, fotogrametrię, chmurę punktów, umożliwiając efektywne zarządzanie zasobami naturalnymi i zrównoważony rozwój. Kursanci naberą umiejętności cyfrowe w zakresie wykorzystania platformy on-line do e-learningu.

Szkolenie rozpoczyna się od zajęć teoretycznych, które są realizowane w grupie pod nadzorem instruktora-wykładowcy. Dodatkowo, po zakończeniu zajęć, wszyscy kursanci otrzymują dostęp do platformy e-learningowej, poprzez którą będą kontynuować naukę w zakresie własnym.

W czasie prowadzenia zajęć teoretycznych, trenerzy uwzględniają przerwy, które są ustalane indywidualnie z uczestnikami szkolenia. Klasyczne przerwy trwają nie więcej niż 5-10 minut i odbywają się średnio co godzinę w czasie trwania wykładów. Dodatkowo, podczas prowadzenia bloku szkoleniowego w danym dniu jest przewidziana jedna dłuższa przerwa obiadowa, która trwa ok. 30 minut.

Uzyskany dokument uprawnia do lotów dronem na terenie całej Unii Europejskiej i jest ważny przed 5 lat.

Całość kursu trwa **27h**, gdzie usługa jest podzielona na część teoretyczną oraz część praktyczną. Teoria trwa **23h**, w tym 2h są przewidziane na egzamin. Praktyka trwa **4h**.

MODUŁ 1: TEORIA NIEZBĘDNA DO UZYSKANIA UPRAWNIEŃ PILOTA DRONA STS-01 (9 GODZIN)

Sekcja C 2: poznawanie sposobów na zmniejszenie negatywnego wpływu konsumpcji. Moduł teoretyczny przygotowujący do uzyskania uprawnień pilota drona STS-01 wpisuje się w kompetencje zielone i cyfrowe poprzez edukację w zakresie bezpiecznego i efektywnego wykorzystania dronów w różnych aplikacjach środowiskowych. Znajomość przepisów lotniczych, meteorologii, oraz procedur operacyjnych pozwala na świadome i odpowiedzialne zarządzanie przestrzenią powietrzną, minimalizując wpływ na środowisko. Dzięki temu uczestnicy są przygotowani do realizacji zadań z zakresu ochrony środowiska i monitorowania zasobów naturalnych z wykorzystaniem zaawansowanych technologii cyfrowych.

1. Przepisy lotnicze
2. Ograniczenia możliwości mżłowieka
3. Procedury operacyjne
4. Techniczne i operacyjne środki ograniczające ryzyko w powietrzu
5. Ogólna wiedza na temat systemów Bezzałogowych Statków Powietrznych
6. Meteorologia
7. Osiągi systemu Bezzałogowego Statku Powietrznego w locie
8. Techniczne i operacyjne środki ograniczające ryzyko na ziemi
9. Omówienie pytań egzaminacyjnych
10. Profil Operatora oraz Uprawnienia A1/A3

MODUŁ 2: POMIARY NA PODSTAWIE CHMURY PUNKTÓW (6 GODZIN)

Sekcja a1: analiza danych środowiskowych. Moduł dotyczący pomiarów na podstawie chmury punktów wpisuje się w kompetencje zielone i cyfrowe poprzez naukę precyzyjnej analizy przestrzennej i tworzenia modeli 3D. Umiejętność przetwarzania danych i klasyfikacji chmury punktów pozwala na dokładne monitorowanie zmian w środowisku i zarządzanie zasobami naturalnymi.

1. Czym Jest Chmura Punktów
2. Przygotowanie Nalotu na Potrzeby Stworzenia Chmury Punktów
3. Przetwarzanie Danych i Tworzenie Chmury Punktów
4. Klasyfikacja Chmury Punktów
5. Obliczenia Objętości Składowisk i Wyróbisk
6. Opracowanie Modelu 3D i Pomiar Powierzchni
7. Eksport Plików

MODUŁ 3: WYKONYWANIE POMIARÓW FOTOGRAMETRYCZNYCH (6 GODZIN)

Sekcja a1: analiza danych środowiskowych. Szkolenie w zakresie pomiarów fotogrametrycznych wpisuje się w kompetencje zielone i cyfrowe poprzez naukę przetwarzania i analizowania obrazów lotniczych w celu monitorowania i zarządzania środowiskiem. Uczestnicy zdobywają umiejętności tworzenia ortofotomap i modeli terenu, które są kluczowe dla oceny i ochrony zasobów naturalnych, planowania przestrzennego oraz działań proekologicznych. Dzięki temu szkolenie wspiera zrównoważony rozwój i podejmowanie świadomych decyzji ekologicznych opartych na zaawansowanych technologiach cyfrowych.

Cel Modułu:

1. Podstawy Fotogrametrii
2. Omówienie Sposobu Przygotowania Nalotu do Pozyskania Danych
3. Interface Oprogramowania do Przetwarzania Danych
4. Stworzenie Ortofotomapy i Jej Edycja
5. Dodawanie Ground Control Points (GCP)
6. Digital Surface Model (DSM), Digital Terrain Model (DTM)
7. Pomiary Odległości na Mapie
8. Tworzenie Mapy Warstwicznej
9. Przygotowanie i Omówienie Raportu
10. Cyfrowy samorozwój 3.3.4 - "źródła informacji nt. Kursów i zajęć w interesujących mnie obszarach"

Szkolenie praktyczne prowadzone jest na dronach należących do Ośrodka - nie ma obowiązku posiadania własnego sprzętu. Nasi instruktorzy dołożą wszelkich starań, aby wykonywanie lotów bezzałogowymi statkami powietrznymi było dla Ciebie jak najbardziej przydatne, praktyczne i dopasowane do Twoich przyszłych planów zawodowych.

SZKOLENIE PRAKTYCZNE SKŁADA SIĘ Z NASTĘPUJĄCYCH CZĘŚCI:

- Czynności przed lotem, przygotowanie drona do lotu
- Wykonywanie startu i lądowania
- Czynności w trakcie lotu: zmiana parametrów lotu, zmiana prędkości, wysokości, zmiana orientacji
- Nauka czynności wykonywanych po zakończeniu lotu
- Zapobieganie zagrożeniom w sytuacjach niebezpiecznych
- Planowanie i Realizacja Lotów na Potrzeby Pozyskiwania Danych

UWAGA:

Termin części praktycznej realizowanej w powietrzu został wstępnie ustalony na dzień **14.09.2024r.** Ośrodek DRON.edu.pl zastrzega sobie możliwość zmiany terminu realizacji zajęć praktycznych. Termin realizacji części praktycznej może ulec zmianie ze względu na wystąpienie warunków uniemożliwiających wykonywanie lotów np.:

- Opady atmosferyczne
- Wiatr o prędkości przekraczającej 8m/s
- Aktywację stref zakazu lotów w planowanym miejscu wykonywania lotów
- Zakłócenia sygnałów GPS na obszarze w którym zaplanowano lot

Loty odbędą się we wskazanej lokalizacji w mieście **Poznań lub innych wskazanych w usłudze lokalizacjach.** Lokalizacja lotów praktycznych wybrana zostanie w oparciu o miejsce przebywania uczestnika w trakcie szkolenia.

Zajęcia praktyczne obejmują łącznie **4 godziny.**

Instruktor części praktycznej uzależniony będzie od lokalizacji i terminu jej realizacji. Instruktorzy realizujący praktykę:

- Robert Konopczak
- Mirosław Ochwat
- Jakub Reznar
- Andrzej Sowa
- Kamil Grzyb
- Mateusz Lubański
- Maksymilian Kocoń
- Antoni Karaś
- Eryk Słotwiński
- Mateusz Michałek
- Antoni Zbyszowski
- Mateusz Romańczuk
- Marek Monachowicz
- Łukasz Waśniewski
- Szymon Pakos
- Marcin Rynkiewicz
- Maciej Kurek

EGZAMIN TEORETYCZNY

Po zakończeniu części teoretycznej szkolenia przeprowadzony zostanie Egzamin Teoretyczny w formie testu on-line. Zaliczenie egzaminu wymaga udzielenia minimum 75% poprawnych odpowiedzi.

Prognozowany termin egzaminu teoretycznego: **17.09.2024r. o godz. 18:00.**

Egzamin przeprowadza podmiot wskazany przez Urząd Lotnictwa Cywilnego.

Czas trwania egzaminu: 2 godz. zegarowa. (Na egzamin zostały zaplanowane 2 godziny jednak czas zdawania egzaminu dla poszczególnych uczestników może ulec zmianie ze względu na szybkość udzielania odpowiedzi przez danego uczestnika)

EGZAMIN PRAKTYCZNY

Data Egzaminu Praktycznego jest uzależniona od warunków atmosferycznych oraz aktywności stref powietrznych. Egzamin praktyczny przeprowadza instruktor szkolenia praktycznego.

Całość usługi realizowana jest w godzinach zegarowych.

WARUNKI TECHNICZNE NIEZBĘDNE DO WZIĘCIA UDZIAŁU W USŁUDZE:

Platforma

- Szkolenie będzie prowadzone zdalnie za pomocą platformy Zoom lub Google meet.

Wymagania systemowe

- **Internet:** Szerokopasmowe połączenie (przewodowe lub bezprzewodowe 3G/4G/LTE)
- **Głośniki i mikrofon:** Wbudowane lub zewnętrzne (USB/Bluetooth)
- **Kamera:** Wbudowana, USB lub HD

Obsługiwane systemy operacyjne

- **macOS:** 10.7 lub nowszy
- **Windows:** 7, 8, 8.1, 10, 11 (tryb S nieobsługiwany)
- **Linux:** Ubuntu 12.04+, Mint 17.1+, Red Hat 6.4+, Oracle 6.4+, CentOS 6.4+, Fedora 21+, OpenSUSE 13.2+, ArchLinux (64-bit)

Obsługiwane urządzenia mobilne

- **Tablety:** Surface Pro 2+ z Windows 8.1+ (tryb S nieobsługiwany)
- **Smartfony:** iOS, Android, Blackberry

Obsługiwane przeglądarki

- **Windows:** IE 11+, Edge 12+, Firefox 27+, Chrome 30+
- **Mac:** Safari 7+, Firefox 27+, Chrome 30+
- **Linux:** Firefox 27+, Chrome 30+

Wymagania sprzętowe

- **Procesor:** Minimum jednorzeniowy 1 GHz, zalecany dwurdzeniowy 2 GHz
- **Pamięć RAM:** Minimum 4GB, zalecane 8GB
- **Karta graficzna:** Kompatybilna z OpenGL 3.2 (Intel HD 4000 lub wyższa)

Wymagania do obsługi Pix4D

Minimum:

- **System:** Windows 10 (64-bit) lub Mac z Boot Camp
- **Procesor:** Intel i5/i7, Ryzen 7
- **Karta graficzna:** Kompatybilna z OpenGL 3.2 (Intel HD 4000+)
- **Pamięć RAM i miejsce na dysku:**
- Małe projekty (do 100 obrazów): 4GB RAM, 10GB wolnego miejsca
- Średnie projekty (100-500 obrazów): 8GB RAM, 20GB wolnego miejsca

Link umożliwiający uczestnictwo w spotkaniu on-line jest ważny do momentu zakończenia spotkania.

Harmonogram

Liczba przedmiotów/zajęć: 16

Przedmiot / temat zajęć	Prowadzący	Data realizacji zajęć	Godzina rozpoczęcia	Godzina zakończenia	Liczba godzin	Forma stacjonarna
1 z 16 Przepisy lotnicze. Szkolenie teoretyczne realizowane zgodnie z wymogami Urzędu Lotnictwa Cywilnego (wykład z współdzieleniem ekranu)	Antoni Karaś	31-08-2024	09:00	10:00	01:00	Nie
2 z 16 Ograniczenia możliwości człowieka. Szkolenie teoretyczne realizowane zgodnie z wymogami Urzędu Lotnictwa Cywilnego (wykład z współdzieleniem ekranu)	Antoni Karaś	31-08-2024	10:00	11:00	01:00	Nie
3 z 16 Procedury operacyjne. Szkolenie teoretyczne realizowane zgodnie z wymogami Urzędu Lotnictwa Cywilnego (wykład z współdzieleniem ekranu)	Antoni Karaś	31-08-2024	11:00	12:00	01:00	Nie

Przedmiot / temat zajęć	Prowadzący	Data realizacji zajęć	Godzina rozpoczęcia	Godzina zakończenia	Liczba godzin	Forma stacjonarna
<p>4 z 16 Środki ograniczające ryzyko w powietrzu. Szkolenie teoretyczne realizowane zgodnie z wymogami Urzędu Lotnictwa Cywilnego (wykład z współdzieleniem ekranu)</p>	Antoni Karaś	31-08-2024	12:00	13:00	01:00	Nie
<p>5 z 16 Wiedza o systemach bezzałogowych statków powietrznych. Szkolenie teoretyczne realizowane zgodnie z wymogami Urzędu Lotnictwa Cywilnego (wykład z współdzieleniem ekranu) Antoni</p>	Antoni Karaś	31-08-2024	13:00	14:00	01:00	Nie
<p>6 z 16 Meteorologia. Szkolenie teoretyczne realizowane zgodnie z wymogami Urzędu Lotnictwa Cywilnego (wykład z współdzieleniem ekranu)</p>	Antoni Karaś	31-08-2024	14:00	15:00	01:00	Nie

Przedmiot / temat zajęć	Prowadzący	Data realizacji zajęć	Godzina rozpoczęcia	Godzina zakończenia	Liczba godzin	Forma stacjonarna
<p>7 z 16 Osiągi systemu bezzałogowego statku powietrznego w locie. Szkolenie teoretyczne realizowane zgodnie z wymogami Urzędu Lotnictwa Cywilnego (wykład z współdzieleniem ekranu)</p>	Antoni Karaś	31-08-2024	15:00	16:00	01:00	Nie
<p>8 z 16 Techniczne i operacyjne środki ograniczające ryzyko na ziemi. Szkolenie teoretyczne realizowane z wymogami Urzędu Lotnictwa Cywilnego (wykład z współdzieleniem ekranu)</p>	Antoni Karaś	01-09-2024	16:00	18:00	02:00	Nie
<p>9 z 16 Wykonywanie Pomiarów Dronem: chmura punktów, przygotowywanie nalogu, przetwarzanie danych</p>	Rafał Borkowski	07-09-2024	09:00	11:00	02:00	Nie

Przedmiot / temat zajęć	Prowadzący	Data realizacji zajęć	Godzina rozpoczęcia	Godzina zakończenia	Liczba godzin	Forma stacjonarna
10 z 16 Wykonywanie Pomiarów Dronem: tworzenie chmury punktów, klasyfikacja chmury punktów	Rafał Borkowski	07-09-2024	11:00	13:00	02:00	Nie
11 z 16 Wykonywanie Pomiarów Dronem: obliczenia objętości składowisk i wyrobisk, opracowanie modelu 3d i pomiar powierzchni, eksport plików	Rafał Borkowski	07-09-2024	13:00	15:00	02:00	Nie
12 z 16 Wykonywanie Pomiarów Dronem: Podstawy fotogrametrii, omówienie sposobu przygotowania nalotu do pozyskania danych, interface oprogramowania do przetwarzania danych	Przemysław Tomków	08-09-2024	09:00	11:00	02:00	Nie
13 z 16 Wykonywanie Pomiarów Dronem: stworzenie ortofotomapy i jej edycja, dodawanie GCP, pomiary odległości na mapie, DSM i DTM	Przemysław Tomków	08-09-2024	11:00	13:00	02:00	Nie

Przedmiot / temat zajęć	Prowadzący	Data realizacji zajęć	Godzina rozpoczęcia	Godzina zakończenia	Liczba godzin	Forma stacjonarna
14 z 16 Wykonywanie Pomiarów Dronem: tworzenie mapy warstwicznej, przygotowanie i omówienie raportu, eksport plików	Przemysław Tomków	08-09-2024	13:00	15:00	02:00	Nie
15 z 16 Część praktyczna szkolenia - przygotowanie do lotu, procedury i czynności w locie, sytuacje awaryjne, czynności po locie	Mateusz Michałek	14-09-2024	09:00	13:00	04:00	Tak
16 z 16 Egzamin teoretyczny (współdzielenie ekranu)	-	17-09-2024	18:00	20:00	02:00	Nie

Cennik

Cennik

Rodzaj ceny	Cena
Koszt przypadający na 1 uczestnika brutto	5 000,00 PLN
Koszt przypadający na 1 uczestnika netto	5 000,00 PLN
Koszt osobogodziny brutto	185,19 PLN
Koszt osobogodziny netto	185,19 PLN
W tym koszt walidacji brutto	100,00 PLN

W tym koszt walidacji netto	100,00 PLN
W tym koszt certyfikowania brutto	0,00 PLN
W tym koszt certyfikowania netto	0,00 PLN

Prowadzący

Liczba prowadzących: 5



1 z 5

Przemysław Tomków


Instruktor UAVO, Uprawnienia NSTS 1,2,3,5,6,7. Absolwent inżynierii lotniczej Politechniki Wrocławskiej. Założyciel 2 kół naukowych związanych z lotnictwem. Doświadczenie w lotach i przetwarzaniu danych z bezzałogowych statków powietrznych od 2010 roku. Założyciel pierwszego w polsce ośrodka szkolenia pilotów dronów. Konstruktor BSP samolotów i wielowirnikowców, brał udział w projektach BR w zakresie tworzenia systemów bezzałogowych. Prowadził doświadczalną inspekcję sieci najwyższego napięcia z wykorzystaniem BSP i termowizji. Członek rady dydaktycznej Wydziału Nauk Geograficznych i Geologicznych Uniwersytetu Adama Mickiewicza w Poznaniu. Pilot zawodowy z uprawnieniami CPL, IFR, ME, UPRT. Licencjonowany pilot szybowcowy SPL, posiada świadectwo kwalifikacji UACP na samoloty ultralekkie oraz świadectwo kwalifikacji UAGP na wiatrakowce. Pilot i operator systemu fotogrametrii niskopułapowej.



2 z 5

Mateusz Michałek

Instruktor UAVO, uprawnienia UAVO VLOS, BVLOS, INS, MR 25kg, STS-01, STS-02. Od 5 lat korzysta z dronów w turystyce. Opracował grę miejską z wykorzystaniem dronów. Od 2 lat jest instruktorem w poznańskim oddziale Dron.Edu.pl. W tym czasie wyszkolił około 100 kursantów.



3 z 5

Antoni Karaś


Instruktor UAVO (uprawnienia zaktualizowane w 2023 roku), posiada uprawnienia UAVO VLOS, BVLOS, INS, MR25kg (wielowirnikowce). Od 2015 roku zajmuje się lotnictwem bezzałogowym, zarówno płatowcami jak i wielowirnikowcami, wykładowca teoretyczny oraz instruktor praktyczny, specjalista w zakresie pomiarów smogowych. Bierze udział w operacjach przeciągania lin przy użyciu drona, przeprowadza naloty fotogrametryczne. Ukończył technikum lotnicze, jest w trakcie studiów na Politechnice Warszawskiej. Przeprowadzonych ponad 250 osób wyszkolonych do uzyskania uprawnień UAVO VLOS oraz BVLOS.



4 z 5

Rafał Borkowski

Wyszkolenie wyższe Inżynierskie, jest absolwentem studiów o kierunku geodezja i kartografia na Uniwersytecie Przyrodniczym w Krakowie. Na co dzień pracuje jako geodeta, a od 2022 roku regularnie prowadzi szkolenia i warsztaty z tworzenia ortofotomap i modeli 3D. Wykonał ponad 420 ortofotomap, oraz 300 modeli 3D. Od 2020 roku posiada uprawnienia NSTS-01,02,05,06, od 2024 roku również uprawnienia STS. Uprawnienia INS od 2023 roku.



5 z 5

Maciej Kurek

Instruktor UAV od 2023 roku. Posiada uprawnienia NSTS-01,02,05,06 oraz STS. Od 2 lat zajmuje się lotnictwem bezzałogowym - wielowirnikowcami, wykładowca teoretyczny oraz instruktor praktyczny. Od 2023 roku student Wojskowej Akademii Technicznej na kierunku Inżynieria Systemów Bezzałogowych. Od 2020 roku również projektant grafik i filmów marketingowych.

Informacje dodatkowe

Informacje o materiałach dla uczestników usługi

Wszyscy kursanci otrzymają dostęp do materiałów szkoleniowych w formie szkoleń wideo oraz prezentacji multimedialnych, znajdujących się na platformie e-learningowej i.dron.edu.pl.

Warunki uczestnictwa

WARUNKI PRZYSTĄPIENIA DO SZKOLENIA:

- Ukończony 18 rok życia lub osoba małoletnia posiadająca zgodę od opiekuna
- Osoba przystępująca do szkolenia powinna mieć dostęp do urządzenia elektronicznego wyposażonego w głośnik oraz mikrofon

Informacje dodatkowe

1. Na potrzeby usługodawcy i korzystającego z usługi jak również na potrzeby monitoringu, kontroli oraz w celu utrwalenia efektów kształcenia usługa zdalna może być rejestrowana (nagrywana).
2. Trenerzy będą prowadzić usługę rotacyjnie w zależności od dostępności danego trenera w dniu szkolenia. Zastrzegamy sobie możliwość zmiany trenera. Każdy z trenerów posiada odpowiednią wiedzę, kwalifikację oraz doświadczenie, aby osiągnąć założone efekty.
3. Część praktyczna zostanie zrealizowana stacjonarnie **w mieście Poznań przy ul. Rubież 46**. Planowany termin realizacji szkolenia praktycznego: **14.09.2024r.** Istnieje możliwość realizacji lotów również w innych lokalizacjach. Ośrodek, na wskazanie Operatora, może każdorazowo przekazywać informację dot. szczegółowej lokalizacji części praktycznej szkolenia.
4. Przerwy w trakcie zajęć ustalane są między kursantami a instruktorem.
5. Ośrodek szkoleniowy korzysta ze zwolnienia z VAT na podstawie art. 43 ust.1.pkt 26 a) ustawy o VAT.

Warunki techniczne

WARUNKI TECHNICZNE NIEZBĘDNE DO WZIĘCIA UDZIAŁU W USŁUDZE:

- Najwyższą jakość świadczonych przez nas usług przeniesionych w tryb zdalnej realizacji zapewnia platforma ZOOM

Wymagania systemowe:

- Połączenie internetowe - szerokopasmowe przewodowe lub bezprzewodowe (3G lub 4G / LTE)
- Głośniki i mikrofon - wbudowany lub wtyk USB lub bezprzewodowy Bluetooth
- Kamera internetowa lub kamera internetowa HD - wbudowana lub wtyczka USB
- Lub kamera HD lub kamera HD z kartą przechwytywania wideo

Obsługiwane systemy operacyjne:

- macOS X z systemem macOS 10.7 lub nowszym

- Windows 10
Uwaga : w przypadku urządzeń z systemem Windows 10 muszą one działać w systemie Windows 10 Home, Pro lub Enterprise. Tryb S nie jest obsługiwany.
- Windows 8 lub 8.1
- System Windows 7
- Windows Vista z dodatkiem SP1 lub nowszym
- Windows XP z dodatkiem SP3 lub nowszym
- Ubuntu 12.04 lub nowszy
- Mennica 17.1 lub nowsza
- Red Hat Enterprise Linux 6.4 lub nowszy
- Oracle Linux 6.4 lub nowszy
- CentOS 6.4 lub nowszy
- Fedora 21 lub nowsza
- OpenSUSE 13.2 lub wyższy
- ArchLinux (tylko 64-bit)

Obsługiwane tablety i urządzenia mobilne:

- Surface Pro 2 lub nowszy z systemem Windows 8.1 lub nowszym

Uwaga : W przypadku tabletów z systemem Windows 10 muszą one działać w systemie Windows 10 Home, Pro lub Enterprise. Tryb S nie jest obsługiwany.

- Urządzenia z systemem IOS lub Android
- Urządzenia Blackberry

Obsługiwane przeglądarki:

- Windows: IE 11+, Edge 12+, Firefox 27+, Chrome 30+
- Mac: Safari 7+, Firefox 27+, Chrome 30+
- Linux: Firefox 27+, Chrome 30+

Wymagania dotyczące procesora i pamięci RAM:

Minimum - Procesor jednordzeniowy 1 GHz lub wyższy, nie dotyczy

Zalecane - Procesor dwurdzeniowy 2 GHz lub wyższy (i3 / i5 / i7 lub odpowiednik AMD), 4GB

Link umożliwiający uczestnictwo w spotkaniu on-line jest ważny do momentu zakończenia spotkania.

Adres

ul. Rubież 46
61-612 Poznań
woj. wielkopolskie

Część usługi związana z zajęciami teoretycznymi będzie realizowana w formie zdalnej w równoczesnym połączeniu z instruktorem w czasie rzeczywistym.

Zajęcia w powietrzu będą realizowane we wskazanej przez Ośrodek lokalizacji

- w mieście Rzeszów, w pobliżu ul. Strażackiej 54, dokładna lokalizacja:
- w mieście Poznań, przy ul. Rubież 46
- w mieście Gliwice, przy ul. Zamkowej 15
- w mieście Kraków, przy ul. Osiedle Akademickie
- w mieście Pułankowice k. Lublina, przy ul. Pułankowice 5A
- w mieście Barczewo (k. Olsztyna), przy ul. Północnej 14
- w mieście Poznań, przy ul. Rubież 46
- w mieście Sopot, przy ul. Bitwy pod Płowcami 55
- w mieście Poznań, przy ul. Rubież 46


- w mieście Wrocław, przy ul. Lotniczej (Lotnisko Szymanów)
- w mieście Olsztyn (k. Częstochowy), przy ul. Kazimierza Wielkiego 2/k

Szczegółowa lokalizacja zajęć praktycznych zostanie ustalona z uczestnikiem szkolenia.

Udogodnienia w miejscu realizacji usługi

- Sprzęt potrzebny do realizacji zajęć praktycznych w postaci dronów zapewnia firma DRON.edu.pl

Kontakt



Karolina Słowik

E-mail karolina.slowik@dron.edu.pl

Telefon (+48) 530 375 375